

Kommunfullmäktige

## KALLELSE

### Kallelse till sammanträde

Organ Kommunfullmäktige

Plats Sala Folkets Hus, Borgmästaregatan 1, 733 30 Sala

Tid Måndagen den 18 december 2023 kl. 18.00

*Sammanträdet inleds med information om programmet för Sala 400 år.*

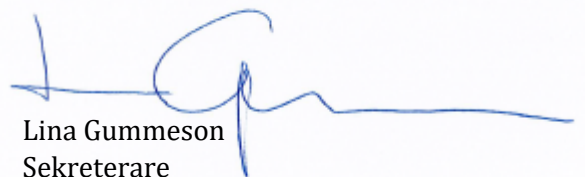
Nr	Ärende	Dnr	Sida
1	Val av protokolljusterare		
2	Godkännande av föredragningslista	2023/171	
3	Anmälningssärenden	2023/171	2 - 10
4	Avsägelser	2023/52	
5	Kompletteringsval	2023/52	
6	Detaljplan för Måns Ols badområde - beslut om antagande	2014/1051	11 - 65
7	Revidering av Policy för krisberedskap	2023/1218	66 - 86
8	Revidering av riktlinje för god ekonomisk hushållning	2023/1212	87 - 100
9	Revidering av Taxa för prövning och tillsyn enligt alkohollagen (2010:1622)	2023/1214	101 - 110
10	Inkomna motioner, medborgarförslag, interpellationer, frågor		111 - 123

Sammanträdet sänds på Sala kommuns hemsida [www.sala.se/webbradio](http://www.sala.se/webbradio) och via Radio Sala FM 97,0.

Sala den 11 december 2023



Emil Andersson Bleckert (S)  
Ordförande



Lina Gummeson  
Sekreterare

Stab för utveckling och förvaltning, Kanslienheten

## Anmälningssärenden vid kommunfullmäktiges sammanträde 2023-12-18

1. Beslut från äldre- och omsorgsnämnden, ÄON, § 140, 2023-11-16, Statistikrapport jml 16 kap § 6 h SoL, samt 28 f och 28 g LSS, gällande ej verkställda beslut enligt 4 kap 1 § SoL samt 9 § LSS, 2023.

## ÄON § 140 Statistikrapport ej verkställda beslut ÄON 2023

**INLEDNING**

Bilagd till Äldre- och omsorgsnämnden Intern statistikrapport, kvartal 3, 2023, gällande ej verkställda beslut, i syfte att rapportera uppföljningen till Kommunfullmäktige om Äldre- och omsorgsnämndens verksamhetens arbete.

**Beslutsunderlag**

Bilaga ÄON 2023.520 Missiv – ÄON Statistikrapport Ej verkställda beslut  
Bilaga ÄON 2023.521 Intern Statistikrapport för ej verkställda beslut, kvartal 3 2023, ÄON  
Föredragning av ÄON:s verksamhetschefer.

**Yrkanden**

Ordförande Camilla Runerås (S) yrkar  
att Äldre- och omsorgsnämnden beslutar,

att informationen noteras och rapporten överlämnas till Kommunfullmäktige för kännedom.



**Beslutsgång**

Ordförande ställer sitt eget yrkande mot avslag och finner yrkandet bifallet.

**BESLUT**

Äldre- och omsorgsnämnden beslutar,  
att informationen noteras och rapporten överlämnas till Kommunfullmäktige för kännedom.

Skickas till  
Kommunfullmäktige

Justerandes sign	Utdragsbestyrkande
	

Vård och omsorg  
Ingrid Strandman  
Socialchef

Äldre- och omsorgsnämnden

MISSIV

## ÄON Statistikrapport – Ej verkställda beslut, kvartal 3, 2023

### **SAMMANFATTNING AV ÄRENDET**

Bilagd till Äldre- och omsorgsnämnden Intern statistikrapport, kvartal 3, 2023, gällande ej verkställda beslut, i syfte att rapportera uppföljningen till Kommunfullmäktige om Äldre- och omsorgsnämndens verksamhetens arbete.

### **FÖRSLAG TILL BESLUT**

Äldre- och omsorgsnämnden föreslås besluta,

att informationen noteras och rapporten överlämnas till Kommunfullmäktige för kännedom.

Ingrid Strandman  
Socialchef

### ***Bilagor:***

- 1 Intern statistikrapport – ej verkställda beslut ÄON kv 3, 2023



## Vård och omsorg

## CHECKLISTA

## Checklista avseende Barnperspektivet, Landsbygdsperspektivet och de Horisontella principerna

Förklaring om de olika begreppen finns nedan.

### Barnperspektivet

Innebär insatsen att barn och ungdomars hälsa sätts i främsta rummet?	JA <input checked="" type="checkbox"/>	NEJ <input type="checkbox"/>
Påverkar denna insats barn och ungdomars sociala, ekonomiska och kulturella rättigheter och situation till det bättre?	JA <input checked="" type="checkbox"/>	NEJ <input type="checkbox"/>
Innebär insatsen att barn och ungdomars rätt till en god hälsa beaktas?	JA <input checked="" type="checkbox"/>	NEJ <input type="checkbox"/>
Har barn och ungdomar fått möjlighet att uttrycka sin mening om insatsen?	JA <input type="checkbox"/>	NEJ <input checked="" type="checkbox"/>
Har särskild hänsyn tagits till barn och ungdomar med funktionsvariation - fysiskt och/eller psykiskt?	JA <input checked="" type="checkbox"/>	NEJ <input type="checkbox"/>
Tar insatsen hänsyn till barnkonventionens text om "till det yttersta av sin förmåga"?	JA <input checked="" type="checkbox"/>	NEJ <input type="checkbox"/>

### Landsbygdsperspektivet

Bedömer ni att beslutet kommer att innebära särskilda konsekvenser för landsbygden – nu eller i framtiden?	JA <input type="checkbox"/>	NEJ <input checked="" type="checkbox"/>
Vid <b>JA</b> hur bedömer ni att beslutet påverkar:		
Att det blir svårare att bo på landsbygden?	JA <input type="checkbox"/>	NEJ <input type="checkbox"/>
Att det blir fler jobb på landsbygden?	JA <input type="checkbox"/>	NEJ <input type="checkbox"/>
Att det minskar tillgången till god service på landsbygden?	JA <input type="checkbox"/>	NEJ <input type="checkbox"/>

### Horisontella principerna (tillgänglighet, icke-diskriminering samt jämställdhet)

Innebär insatsen risk för begränsad tillgänglighet?	JA <input type="checkbox"/>	NEJ <input checked="" type="checkbox"/>
Har icke-diskrimineringsperspektivet beaktats?	JA <input checked="" type="checkbox"/>	NEJ <input type="checkbox"/>
Kan beslutet utesluta någon från samhället?	JA <input type="checkbox"/>	NEJ <input checked="" type="checkbox"/>
Har man beaktat FN:s konvention angående rättigheter för personer med funktionsvariation när beslutet togs?	JA <input checked="" type="checkbox"/>	NEJ <input type="checkbox"/>
Om <b>NEJ</b> – varför inte?		

## Vård och omsorg

## Begreppsförklaring

### **Barnkonventionen/barnperspektivet**

Barnkonventionen tar upp barnets situation ur många synvinklar och skall naturligtvis främja helhetssynen på barnen. Enligt FN är alla under 18 år barn.

Barnens bästa i främsta rummet

- Beaktas barnets rättigheter, främst rätten till trygghet och rätten till liv och utveckling i beslutsfattandet?
- Har en sammanvägning av olika intressen gjorts?

FN:s barnkommitté har uttalat principen om att barnets bästa alltid ska beaktas och väga mycket tungt. Det kan dock finnas situationer då andra intressen kan väga tyngre, till exempel samhällsekonomiska eller säkerhetspolitiska. Principen om barnets bästa ska ges absolut prioritet när det gäller adoption och rätt till skydd mot missförhållanden och övergrepp. Till prioriterade rättigheter hör utveckling/utbildning.

### **Landsbygdsperspektivet**

Kan de som bor och verkar på landsbygden bli diskriminerade eller åsidosatta?

### **Horisontella principer**

Diskriminering sker när någon missgynnas eller kränks och missgynnandet eller kränkningen har samband med någon av de sju diskrimineringsgrunderna (kön, könsöverskridande identitet eller uttryck, etnisk tillhörighet, religion eller annan trosuppfattning, funktionsnedsättning, sexuell läggning, ålder). Detta gäller även barn till personer med något av ovanstående diskrimineringsgrund.

Funktionshinderspolitiken innebär att alla människor, oavsett funktionsförmåga, ska ha samma möjligheter att vara delaktiga i samhället och ta del av mänskliga rättigheter.

Det nationella målet för funktionshinderspolitiken är att, med FN:s konvention om rättigheter för personer med funktionsnedsättning som utgångspunkt, uppnå jämlikhet i levnadsvillkor och full delaktighet för personer med funktionsnedsättning i ett samhälle med mångfald som grund. Målet ska bidra till ökad jämställdhet och till att barnrättsperspektivet ska beaktas.

**Intern statistikrapport jml 16 kap § 6 h SoL, samt 28 f och 28 g § LSS, gällande Ej verkställda beslut enligt 4 kap 1 § SoL samt 9 § LSS.**

**Kvartal 3, 2023**

**Äldre- och omsorgsnämnden**

<b>Typ av bistånd:</b>	<b>Besluts-datum:</b>	<b>Antal rapporter:</b>	<b>Man/ Kvinna:</b>	<b>Verkställt/avslutat på annat sätt, datum:</b>
<b>1</b> Bostad för vuxna - gruppboende 9§9 LSS FUNK	2020-04-21	13	M	<b>Verkställt 2023-09-01</b>
<b>2</b> Bostad för vuxna - gruppboende 9§9 LSS FUNK	2021-10-26	6	K	<b>Avslutat 2023-10-26</b>
<b>3</b> Bostad för vuxna - gruppboende 9§9 LSS FUNK	2021-11-29	6	K	
<b>4</b> Bostad för vuxna - gruppboende 9§9 LSS FUNK	2022-06-23	4	K	
<b>5</b> Bostad för vuxna - gruppboende 9§9 LSS FUNK	2022-06-23	4	M	<b>Avslutat 2023-09-12</b>
<b>6</b> Bostad för vuxna - serviceboende 9§9 LSS FUNK	2023-06-01	1	M	
<b>7</b> Korttidsvistelse - stödfamilj 9§6 LSS FUNK	2022-07-08	4	K	<b>Verkställt 2023-09-01</b>
<b>8</b> Kontaktperson 9§4 LSS FUNK	2022-11-30	3	K	<b>Verkställt 2023-09-12</b>
<b>9</b> Kontaktperson 9§4 LSS FUNK	2023-05-17	1	K	<b>Verkställt 2023-08-21</b>
<b>10</b> Kontaktperson 9§4 LSS FUNK	2023-05-22	1	M	
<b>11</b> Vård och omsorgsboende SoL ÄO	2022-08-30	4	K	
<b>12</b> Vård och omsorgsboende SoL ÄO	2022-10-21	1	M	
<b>13</b> Vård och omsorgsboende SoL ÄO	2022-12-02	3	M	
<b>14</b> Vård och omsorgsboende SoL ÄO	2023-01-10	3	K	
<b>15</b> Vård och omsorgsboende SoL ÄO	2023-01-18	3	K	
<b>16</b> Vård och omsorgsboende SoL ÄO	2023-01-20	3	K	<b>Verkställt 2023-09-15</b>
<b>17</b> Vård och omsorgsboende SoL ÄO	2023-01-25	3	M	<b>Avslutat 2023-08-23</b>

<b>18</b>	Vård och omsorgsboende SoL ÄO	2023-02-15	2	K	
<b>19</b>	Vård och omsorgsboende SoL ÄO	2023-02-20	2	K	
<b>20</b>	Vård och omsorgsboende SoL ÄO	2023-03-20	2	M	
<b>21</b>	Vård och omsorgsboende SoL ÄO	2023-03-22	2	M	<b>Avslutat 2023-10-27</b>
<b>22</b>	Vård och omsorgsboende SoL ÄO	2023-03-24	2	K	
<b>23</b>	Vård och omsorgsboende SoL ÄO	2023-04-18	1	K	
<b>24</b>	Vård och omsorgsboende SoL ÄO	2023-05-05	1	K	
<b>25</b>	Vård och omsorgsboende SoL ÄO	2023-05-09	1	K	
<b>26</b>	Vård och omsorgsboende SoL ÄO	2023-05-10	2	K	<b>Verkställt 2023-09-25</b>
<b>27</b>	Vård och omsorgsboende SoL ÄO	2023-05-23	1	K	
<b>28</b>	Vård och omsorgsboende SoL ÄO	2023-05-26	1	M	
<b>29</b>	Vård och omsorgsboende SoL ÄO	2023-05-29	1	M	
<b>30</b>	Vård och omsorgsboende SoL ÄO	2023-05-30	1	K	
<b>31</b>	Vård och omsorgsboende SoL ÄO	2023-05-30	1	K	
<b>32</b>	Vård och omsorgsboende SoL ÄO	2023-06-02	1	M	
<b>33</b>	Vård och omsorgsboende SoL ÄO	2023-06-07	1	M	
<b>34</b>	Vård och omsorgsboende SoL ÄO	2023-06-07	1	K	
<b>35</b>	Vård och omsorgsboende SoL ÄO	2023-06-14	1	K	<b>Verkställt 2023-09-22</b>
<b>36</b>	Vård och omsorgsboende SoL ÄO	2023-06-21	1	M	

## RAPPORT

### Statistikrapport jml 16 kap § 6 h SoL, samt 28 f och 28 g § LSS, gällande Ej verkställda beslut enligt 4 kap 1 § SoL samt 9 § LSS

*Äldre- och omsorgsnämnden skall till fullmäktige lämna en statistikrapport över hur många av nämndens gynnande beslut enligt 4 kap. 1 § SoL samt 9 § LSS som inte har verkställts inom tre månader från dagen för respektive beslut. Nämnden skall vidare ange vilka typer av bistånd dessa beslut gäller samt hur lång tid som har förflutit från dagen för respektive beslut.*

Nämnden skall till fullmäktige även lämna en statistikrapport över hur många av nämndens gynnande beslut enligt 4 kap. 1 § SoL samt 9 § LSS som inte har verkställts på nytt inom tre månader från den dag då verkställigheten avbröts. Nämnden skall vidare ange vilka typer av bistånd dessa beslut gäller samt hur lång tid som har förflutit från dagen för respektive beslut.

*Rapportering enligt denna paragraf skall ske en gång per kvartal. Lag (2006:495, 2008:77).*

#### Kvartal 3, 2023

<i>Insats:</i>	<i>Datum:</i>	<i>M/K</i>
Bostad för vuxna - gruppboende 9§9 LSS FUNK	2021-11-29	K
Bostad för vuxna - gruppboende 9§9 LSS FUNK	2022-06-23	K
Bostad för vuxna - serviceboende 9§9 LSS FUNK	2023-06-01	M
Kontaktperson 9§4 LSS FUNK	2023-05-22	M
Vård och omsorgsboende SoL ÄO	2022-08-30	K
Vård och omsorgsboende SoL ÄO	2022-10-21	M
Vård och omsorgsboende SoL ÄO	2022-12-02	M
Vård och omsorgsboende SoL ÄO	2023-01-10	K
Vård och omsorgsboende SoL ÄO	2023-01-18	K
Vård och omsorgsboende SoL ÄO	2023-02-15	K
Vård och omsorgsboende SoL ÄO	2023-02-20	K
Vård och omsorgsboende SoL ÄO	2023-03-20	M
Vård och omsorgsboende SoL ÄO	2023-03-24	K
Vård och omsorgsboende SoL ÄO	2023-04-18	K
Vård och omsorgsboende SoL ÄO	2023-05-05	K
Vård och omsorgsboende SoL ÄO	2023-05-09	K
Vård och omsorgsboende SoL ÄO	2023-05-23	K
Vård och omsorgsboende SoL ÄO	2023-05-26	M

**forts. kvartal 3, 2023**

<i>Insats:</i>	<i>Datum:</i>	<i>M/K</i>
Vård och omsorgsboende SoL ÄO	2023-05-29	M
Vård och omsorgsboende SoL ÄO	2023-05-30	K
Vård och omsorgsboende SoL ÄO	2023-05-30	K
Vård och omsorgsboende SoL ÄO	2023-06-02	M
Vård och omsorgsboende SoL ÄO	2023-06-07	M
Vård och omsorgsboende SoL ÄO	2023-06-07	K
Vård och omsorgsboende SoL ÄO	2023-06-21	M

2023-11-22

Ingela Rundblad



Assistent

**KS § 183      Detaljplan för Måns Ols badområde - beslut om antagande****INLEDNING**

Detaljplanen syfte är att utveckla Måns Ols området till ett tillgängligt och attraktivt rekreationsområde. Detaljplanen ska möjliggöra uppförande av ett nytt servicehus som ska anpassas till platsens rekreativa värden och värdefulla kulturmiljöer.

Gällande detaljplan är väldigt styrd i sin utformning och försvårar prövning av lov och framtida utveckling. Syftet med detaljplanen är därmed att ta fram en detaljplan som tydligt beskriver hur området ska nyttjas och utvecklas men med utrymme för viss flexibilitet.

Detaljplanen ska också pröva en förändrad användning av fastigheterna Butiken 1 och 2. Detaljplanen har varit ute på granskning under vintern 2022 och synpunkterna som kommit in under granskningen finns sammanställda i granskningsutlåtandet.

**Beslutsunderlag**

Bilaga SK 2023.189 missiv från planchef

Bilaga SK 2023.190, plan- och genomförandebeskrivning

Bilaga SK 2023.191, granskningsutlåtande

Bilaga SK 2023.192, plankarta

Ledningsutskottets beslut § 161, 2023-11-22

**Yrkanden**

Ordförande Amanda Lindblad (S) yrkar,

bifall till ledningsutskottets förslag

att kommunstyrelsen hemställer att kommunfullmäktige beslutar,

att godkänna förslaget och anta detaljplan för Måns Ols badområde, i enlighet med bilagor SK 2023.189-192.

Hanna Westman (SBä), Tryggve Lindman (SD), Magnus Edman (SD), Erik Hamrin (M) och Cecilia Wiman (SD) yrkar bifall till ledningsutskottets förslag.

**Beslutsgång**

Ordföranden ställer ledningsutskottets förslag mot avslag och finner förslaget bifallet.

**BESLUT**

Kommunstyrelsen hemställer att kommunfullmäktige beslutar,

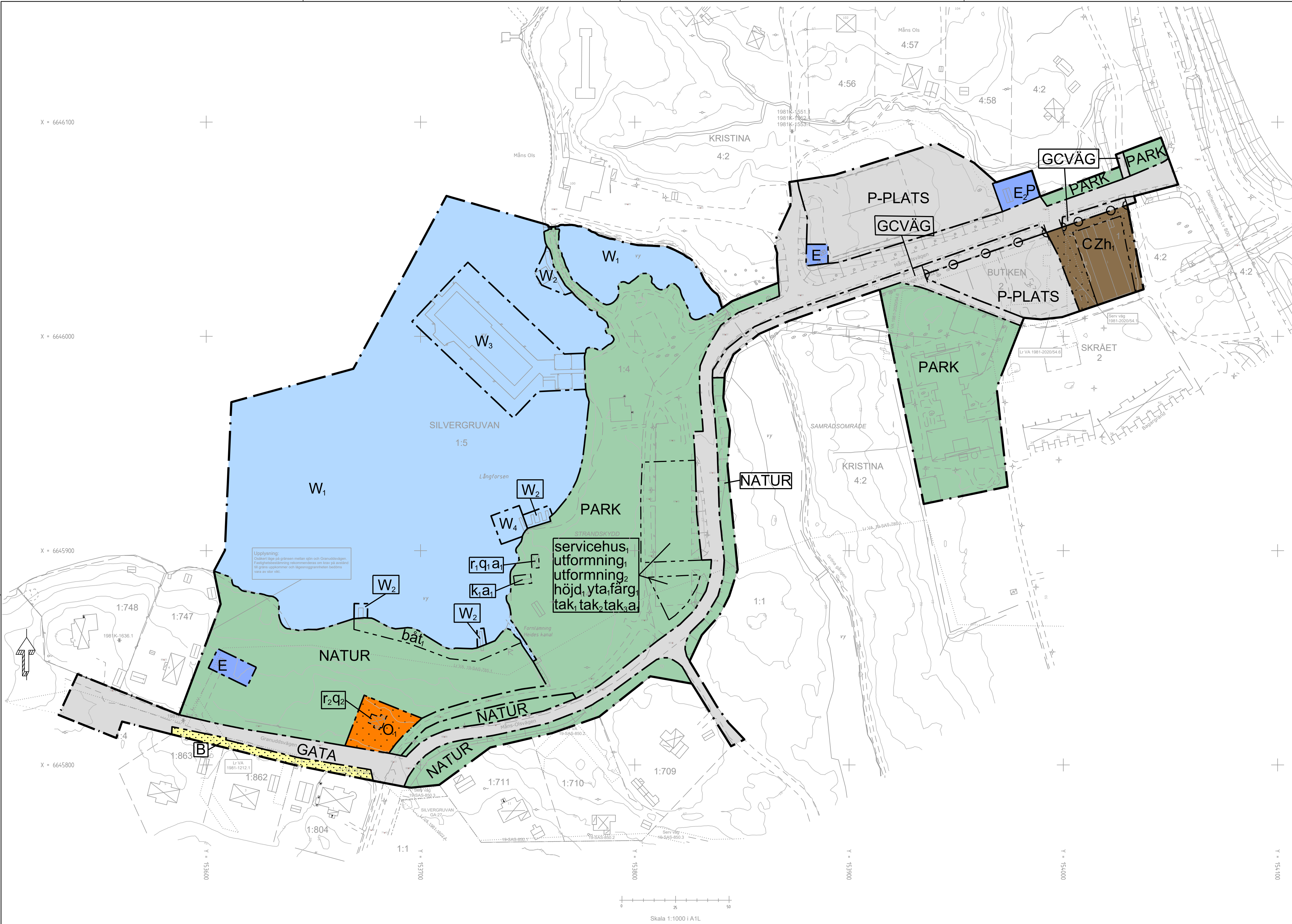
att godkänna förslaget och anta detaljplan för Måns Ols badområde, i enlighet med bilagor SK 2023.189-192.

*Skickas till*

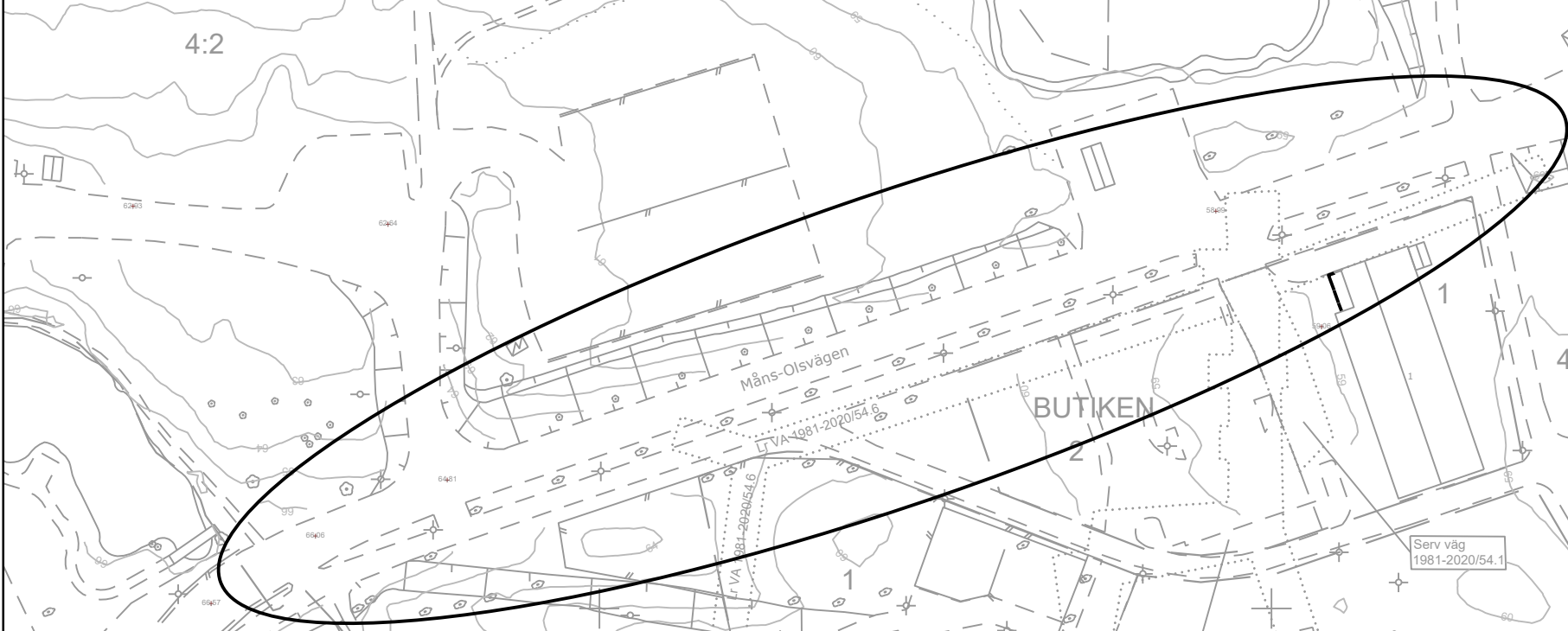
Kommunfullmäktige

Justerandes sign			Utdragsbestyrkande
------------------	--	--	--------------------





Upplysning



Inom markerat område finns två alléer som är skyddade enligt det generella biotopskyddet

Teckenförklaring:

- Traktgräns, fasthetsgräns
- Fornlämning linje, fornlämning symbol
- Huvudbyggnad resp. uthus karterade efter fasadlinjen
- Huvudbyggnad resp. uthus karterade efter takkonturen
- Skärmtak
- Staket, dike
- Lyktstolpe, el/telestolpe
- Traktnamn, kvartersnamn
- Fasthetsbeteckning
- Adress, gatunamn
- Beteckning för samfärd mark och gemensamhetsanlägg.
- Höjdkurva
- Beräknad markhöjd, vattenyta, rutnätskryss
- Brunn, stenblock
- Väggkant
- Slant
- Inmått träd, digitaliserat träd

- Ledningsrätt
- Servitut
- Gemensamhetsanläggning
- Olokaliserat servitut
- Generellt strandskydd gäller

Koordinatsystem: Höjdsystem:

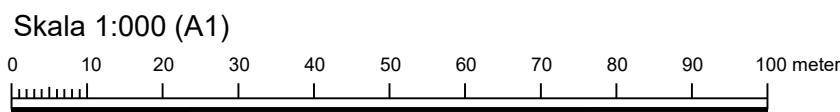
Sweref 99 16 30 RH2000

Grundkartans aktualitet:

Fastighetsindelning: 2023-07-07

Markdetaljer: 2022 års ortofoto, samt fältinventering 2021-05-03

Handläggare: Elisabet Larsson, Kart/mät



PLANBESTÄMMELSER

Följande gäller inom områden med redanstående beteckningar. Endast angiven användning och utformning är tillåten.

GRÄNSBETECKNINGAR

- Planområdesgräns
- Användningsgräns
- Egenskapsgräns

ANVÄNDNING AV MARK OCH VATTEN

Allmän plats

- GATA: Gata.
- GCVÄG: Gång- och cykelsväg.
- NATUR: Natur.
- PARK: Park.
- P-PLATS: Parkering.

Kvartersmark

- B: Bostäder.
- C: Centrum.
- E: Tekniska anläggningar.
- EL: Avfallsanläggning.
- O: Uthyringsstuga.
- P: Parkering.
- Z: Verksamheter.

Vattenområde

- W: Vattenområde.
- W1: Byggnad tillgängliga för allmänheten.
- W2: Kallbadhus. Kallbadhuset ska bibehållas till sin utformning.
- W3: Byggnad med mindre påbyggnad som är tillgängliga för allmänheten. Maximalt 15 kvadratmeter byggnadsarea och högsta nockhöjd 3,3 meter ovan vattenyta.

EGENSKAPSBESTÄMMELSER FÖR ALLMÄN PLATS

Rivningsförbud

r. Byggnad får inte rivas

Skydd av kulturvärden

q. Ursprungligt utseende ska bevaras

Stängsel, utfart och annan utgång

Uttartsförbud

Upphävande av strandskydd

a. Strandskyddet är upphävt

Utformning av allmän plats

- yta. Byggnader får maximalt uppgå till 250 m<sup>2</sup> byggnadsarea totalt för båda områdena som omfattas av bestämmelsen
- tak. Tak ska utformas med sadeltak
- tak. Tak ska vara av rött lertegel eller svart fälsad bandplåt med dubbel sländstak
- tak. Takvinkeln ska vara mellan 15-35 grader
- höjd. Högsta byggnadshöjd är 4,5 meter
- båt. Uppläggsplats för småbåtar
- servicehus. Med servicehus menas i denna detaljplan en byggnad som behövs för att tillgodose de behov av service som finns i området, det skulle till exempel kunna vara toaletter, omklädningsrum, café, kök, personaltvrummen, förråd, samlingssal eller liknande
- Byggnaderna ska utformas med hög arkitektonisk kvalitet
- utformning. Volym, proportioner samt placering ska utformas i samklang med befintlig bebyggelse i riksintresset
- utformning. Fasaden ska målas med röd slämfärg i NCS S 5040 Y60R eller gul slämfärg i NCS S 3050 Y20R eller motsvarande. Snickerier ska målas i vit kulör
- färg. Fasaden ska målas med röd slämfärg i NCS S 5040 Y60R eller gul slämfärg i NCS S 3050 Y20R eller motsvarande. Snickerier ska målas i vit kulör
- Varsamhet
- k. Byggnaden ska anpassas till omgivande miljö och ska bibehållas till sin utformning

EGENSKAPSBESTÄMMELSER FÖR ALL ALLMÄN PLATS

Upphävande av strandskydd

Strandskyddet är upphävt. Detta gäller GATA, GCVÄG och P-PLATS.

Utformning av allmän plats

Belysningsarmaturer ska utformas skärmande och neddräktade

EGENSKAPSBESTÄMMELSER FÖR KVARTERSMARK

Begränsning av markens utnyttjande

Marken får inte förses med byggnad

Höjd på byggnadsverk

h. Högsta byggnadshöjd är 4,5 meter

Rivningsförbud

r. Byggnad får inte rivas

Skydd av kulturvärden

q. Byggnadens utseende vad gäller material, takutformning, panel och snickeridetallier ska bevaras. Utformningen ska anpassas till omgivande miljö

Stängsel, utfart och annan utgång

Uttartsförbud

EGENSKAPSBESTÄMMELSER FÖR ALL KVARTERSMARK

Upphävande av strandskydd

Strandskyddet är upphävt

Utformning

Belysningsarmaturer ska utformas skärmande och neddräktade

EGENSKAPSBESTÄMMELSER FÖR ALL VATTENOMRÅDE

Upphävande av strandskydd

Strandskyddet är upphävt. Detta gäller W2, W3 och W4.

Genomförandetid

Genomförandetiden är 5 år

- Till planen hör: ☒ Plankartor med planbestämmelser ☒ Samrådsredogörelse ☐
- ☒ Plan- & genomförandebeskrivning ☒ Gränskningsutlåtande ☐
- ☒ Fastighetsförteckning ☐

Detaljplan för

Måns Ols området

Sala kommun	Västmanlands län	Beslutsdatum	Instans
Antagandehandling		Godkännande	KSLU
		2020-11-25	
		Antagande	KF
		Laga kraft	
2023-10-25			
Victor Zakrisson			
Plan- och exploateringschef	Planarkitekt WSP Sverige AB		



KOMMUNSTYRELSENS FÖRVALTNING  
Samhällsbyggnadskontoret  
Plan- och utvecklingsenheten

Detaljplan för  
Måns Ols badområde  
Sala kommun, Västmanlands län

## GRANSKNINGSUTLÅTANDE

Detaljplan för Måns Ols badområde har under perioden 2021-07-05 – 2021-09-05 varit utsänd på samråd. Under samrådsperioden skickades planförslaget ut till berörda fastighetsägare, myndigheter, kommunala förvaltningar m fl.

Under perioden 2022-11-28 - 2022-12-20 (3 veckor) har detaljplanen varit utställd för granskning. Under denna tid fanns detaljplaneförslaget tillgängligt på kommunens hemsida och i Kommunhusets entré samt även på huvudbiblioteket.

Här nedan följer en sammanfattning av inkomna synpunkter under granskningsskedet. Samhällsbyggnadskontorets kommentarer redovisas i kursiv stil.

Inkomna yttranden	
1. Länsstyrelsen	Synpunkter
2. Lantmäteriet	Synpunkter
3. MSB	Inga synpunkter hänvisar till LST
4. Vattenfall	Inga synpunkter
5. Samhällstekniska enheten	Synpunkt
6. Bygg- och Miljöenheten	Synpunkter
7. Kollektiv Trafikförvaltningen, Region Västmanland	Synpunkter
8. SHE Elnät	Synpunkter
9. SHE Värme	Synpunkter
10. VAFABMiljö	Inga synpunkter
11. Måns Ols sällskapet	Synpunkter
12. Villaägarna Sala-Heby	Synpunkter
13. SPF Seniorerna	Synpunkter
14. Privat person 1	Synpunkter
15. Privat person 2	Synpunkter
16. Privat person 3	Synpunkter
17. Privat person 4	Synpunkter
18. Privat person 5	Synpunkter

## Ändringar i planförslaget

Yttrandena har lett till att detaljplanen har reviderats på en del punkter. Planens innehåll vad avser markanvändning och principer är i allt väsentligt bibehållet. Följande justeringar har skett i handlingarna inför planens antagande.

### Plankartan

Området där strandskyddet ska upphävas minskar.

Planbestämmelserna uppdateras till pågående planbestämmelser enligt boverkets planbestämmelsekatalog.

Vid Granuddsvägen flyttas ställplatserna till parkeringen i öster. Natur tas bort och Transformator flyttas till den befintliga tekniska anläggningen i Camitzka-parken.

Planbestämmelsen Cykelväg tas bort och anläggs i Park. Vid byggrätten för servicehus breddas gatan för att göra en "shared space" möjlig.

För att minska ljusföroreningar som kan påverka fladdermöss och andra nattlevande organismer har en utformningsbestämmelse för all kvartersmark lagts till i plankartan. Bestämmelsen reglerar att belysningsarmaturer ska utformas skärmande och nedåtriktade.

Angående hänsyn till Riksintresset läggs följande planbestämmelser till på plankartan

<i>färg<sub>1</sub></i>	<i>Fasaden ska målas med röd slamfärg i NCS S 5040 Y80R eller gul slamfärg i NCS S 3050 Y20R eller motsvarande. Snickerier ska målas i vit kulör.</i>
<i>tak<sub>1</sub></i>	<i>Tak ska utformas med sadeltak.</i>
<i>tak<sub>2</sub></i>	<i>Taket ska utföras i rött lertegel eller svart falsad bandplåt med dubbel ståndfals.</i>
<i>tak<sub>3</sub></i>	<i>Takvinkeln ska vara mellan 18-35 grader.</i>
<i>utformning<sub>1</sub></i>	<i>Byggnaden ska utformas med hög arkitektonisk kvalitet vad gäller såväl utformning som material.</i>
<i>utformning<sub>2</sub></i>	<i>Volym, proportioner samt placering ska utformas i samklang med befintlig bebyggelse i riksintresseområdet.</i>

Linjetjockleken ändras för den befintliga servicebyggnaden.

En del av användningen GATA för Granuddsvägen södra del ersätts med kvartersmark för bostäder. Kvartersmarken förses med prickmark vilket innebär att marken inte får förses med byggnad. Vid södra delen av Granuddsvägen flyttas fastighetsgränsen för bostäderna ca 3-5 meter norrut. Fastighetsägarna har ianspråktagit delar av gatan för eget ändamål. I samband med framtagandet av denna detaljplan har kommunen gjort en överenskommelse om överlåtelse av kommunal mark till de privata fastighetsägarna. Fastighetsgränser vid Granuddsvägen ändras.

## Planbeskrivningen

Följande text läggs till i planbeskrivningen på sidan 7 "Om föreslagen detaljplan antas och får laga kraft upphör tidigare detaljplan att gälla inom planområdet, men fortsätter att gälla som tidigare utanför det nu aktuella planområdet."

Planbeskrivningen uppdateras med en beskrivande text om de nya planbestämmelserna på sidan 15-16.

Kommunen stryker sista meningen under rubriken Fornlämningar på sidan 33.

Text om (officialservitut 1981–2020/54.1) läggs till under rubrikerna Gata på sidan 24 samt rubriken fastighetsrättsliga frågor på sidan 32.

Texten om olika platsspecifika riktvärden tas bort på sidan 16.

En del av användningen GATA för Granuddsvägen södra del ersätts med kvartersmark för bostäder. Fastighetsägarna har ianspråktagit delar av Granuddsvägen för eget ändamål. I samband med framtagandet av denna detaljplan har kommunen gjort en överenskommelse om överlåtelse av kommunal mark till de privata fastighetsägarna. Fastighetsgränserna vid Granuddsvägen ändras. Området regleras som kvartersmark för bostäder med prickmark vilket innebär att marken inte får förses med byggnad.

## Ej tillgodosedda synpunkter.

- Synpunkt från Kollektivtrafikförvaltningen om en kollektivtrafiklösning med buss som passerar på Måns-Olsvägen.
- Synpunkt från Måns Ols sällskapet om att ta fram en illustrationsplan.
- Synpunkt från Måns Ols sällskapet om att den södra, trekantsformade byggrätten bör utgå.
- Synpunkt från Måns Ols sällskapet om att anordna parkering på den fd förskoletomten, fastigheten Sala Skräet 1.
- Privatpersoner som har synpunkter på ca 6-7 parkeringsplaster på Granuddsvägen.

## 1. Länsstyrelsen

Länsstyrelsen har följande synpunkter

Enligt plankartan upphäver kommunen strandskyddet inom "NATUR". Länsstyrelsen anser att det saknas särskilda skäl för att upphäva strandskyddet i detta område. Syftet med att utveckla Måns-Ols-området är att säkerställa allmänhetens fortsatta möjlighet att nyttja området samt att det behåller sin naturkaraktär. Strandskyddet motverkar inte detta utan säkerställer långsiktigt detta. Att strandskyddet ligger kvar i område PARK, som utgörs av badplats, ligger helt i linje med strandskyddets syfte. De åtgärder som behöver göras i området borde vara möjligt att genomföra dispensvägen. På samma sätt är det med område NATUR. Länsstyrelsen kommer att överpröva planen om kommunen kvarstår i att häva strandskyddet på sådant sätt som det nu står i planen.

**KOMMUNENS KOMMENTAR** Kommunen minskar området där strandskyddet ska upphävas till att omfatta det område där bygg rätt för servicebyggnad medges. Detta för att säkerställa att en bygg rätt kan beviljas över tid.

Strandskyddet upphävs för all kvartersmark. Strandskyddet upphävs även vid användningarna för vattenområde med betäckningen  $W_2$ ,  $W_3$  och  $W_4$ . Vid de två äldre torp vid strandkanten upphävs också strandskyddet.

Övriga områden där strandskyddet upphävs är Gata, GCVÄG samt P-Plats.

För att värna riksintresset och kulturmiljövärdena på platsen vidhåller Länsstyrelsen att det i plankartan samt planbeskrivning tydligare bör regleras hur en ny servicebyggnad genom utformning, materialval, färgsättning, volym, placering med mera tar hänsyn till miljön. Länsstyrelsen bedömer att det utifrån plankartan och planbeskrivningen är svårt att bedöma hur planförslaget kan komma att påverka det berörda riksintresset och dess kulturhistoriska värden.

**KOMMUNENS KOMMENTAR** Den nya Servicebyggnaden i planområdet ska utformas med hänsyn till riksintresset för Sala silvergruva. För att säkerställa en god gestaltning görs följande ändringar.

På **plankartan** läggs följande planbestämmelser till,

*färg<sub>1</sub>* Fasaden ska målas med röd slamfärg i NCS S 5040 Y80R eller gul slamfärg i NCS S 3050 Y20R eller motsvarande. Snickerier ska målas i vit kulör.

*tak<sub>1</sub>* Tak ska utformas med sadeltak.

*tak<sub>2</sub>* Taket ska utföras i rött lertegel eller svart falsad bandplåt med dubbel ståndfals.

*tak<sub>3</sub>* Takvinkeln ska vara mellan 18-35 grader.

*utformning<sub>1</sub>* Byggnaden ska utformas med hög arkitektonisk kvalitet vad gäller såväl utformning som material.

*utformning<sub>2</sub>* Volym, proportioner samt placering ska utformas i samklang med befintlig bebyggelse i riksintresseområdet.

Planbeskrivningen på sidan 15

Planbeskrivningen uppdateras med en formulering om att den nya Servicebyggnaden i planområdet ska utformas med hänsyn till riksintresset för Sala silvergruva.

Sista meningen under rubriken Fornlämningar på sidan 31 i Plan- och genomförandebeskrivningen bör strykas.

**Kommentar:** Kommunen stryker sista meningen under rubriken. Detta på grund av att inför alla markingrepp ska en förfrågan om fornlämning skickas till länsstyrelsen.

Länsstyrelsen rekommenderar att kommunen ser över planbestämmelserna i plankartan så att de stämmer överens med Boverkets Planbestämmelsekatalog.

**Kommentar:** Kommunen har sett över planbestämmelserna på plankartan och uppdaterar planbestämmelserna till pågående planbestämmelser enligt boverkets planbestämmelsekatalog.

## 2. Lantmäteriet

UTFART FRÅN P-PLATS INOM BUTIKEN 2 Lantmäteriet funderar på hur tanken är att man ska ta sig till p-platsen inom fastigheten Butiken 2.

Det råder utfartsförbud längs en sida vilket medför att utfart antingen måste ske längs cykelväg eller över fastigheten Butiken 1.

Utfart över cykelbana i samma riktning som banan, är inte tillåtet enligt 3 kap. 6 § 4 st. trafikförordningen. Inom en "bana" som är avsedd för en viss sorts trafik (i detta fall cykelbana) får annan sorts trafik förekomma endast för att korsa banan.

Om tanken är att utfart från parkeringen till gatan ska ske över Butiken 1 behöver det förtydligas i planbeskrivningen samt hur tanken är att rättighet ska lösas för det.

**Kommentar:** Butiken 2 har i dagsläget rätt till väg som utfart inom Butiken 1. (officialservitut, 1981-2020/54.1). Planbeskrivningen kompletteras.

Lantmäteriet uppmanar kommunen att vara extra uppmärksam vid planläggning av områden där det förekommer gränser med lägesosäkerheten 0,025 eller 0,03 meter, och vid behov kontrollmäta sådana gränser.

**Kommentar:** Kommun ska kontrollmäta gränser med lägesosäkerheten 0,025 eller 0,03 meter. Kontrollmätningen sker när tjälen har gått ur marken.

ILLUSTRATION I PLANKARTAN I plankartan finns en redovisning av befintligt servicehus inom parkmarken med bestämmelsen bad1. Inom detta område får inga nya byggnader uppföras. På sidan 20 i planbeskrivningen redogör för att det finns rätt att fortsätta med nuvarande verksamhet men för att inte riskera att planen misstolkas och att det är tillåtet med placering av byggnad inom området bad bör redovisningen av byggnaden ses över. Byggnaden är redovisad med en fetare svart linje vilket gör att den lätt kan misstolkas som en illustration eller gräns i planen och det blir vilseledande då den strider mot vad planen tillåter. Den kanske skulle kunna redovisas med samma linjetyp som övriga byggnader i grundkartan? Så att plankartan förbehålls för de juridiskt gällande planbestämmelserna. Om byggnadens redovisning enligt nuvarande förslag behålls bör linjetypen som används redovisas i teckenförklaringen.

**Kommentar:** Linjetjockleken ändras för den befintliga servicebyggnaden.

REDOVISNING AV HUR BEFINTLIGA PLANER PÅVERKAS I planbeskrivningen finns på sidan 7 en redovisning av vilka befintliga detaljplaner som finns inom planområdet. För att underlätta förståelsen för de som inte är insatta i hur systemet med detaljplaner fungerar bör det även framgå vad som sker med gällande detaljplaner när planen vinner laga kraft. För en befintlig detaljplan där endast en del av området berörs av ett planförslag kan detta till exempel beskrivas genom en text i stil med "Om föreslagen detaljplan antas och får laga kraft upphör tidigare detaljplan att gälla inom planområdet, men fortsätter att gälla som tidigare utanför det nu aktuella planområdet."

**Kommentar:** Följande text läggs till i planbeskrivningen på sidan 7 "Om föreslagen detaljplan antas och får laga kraft upphör tidigare detaljplan att gälla inom planområdet, men fortsätter att gälla som tidigare utanför det nu aktuella planområdet."

### 3. MSB

MSB avstår att yttra sig i ärendet och hänvisar till Länsstyrelsens yttrande.

**Kommentar:** Kommunen hänvisar till Kommunens kommentar till Länsstyrelsens yttrande.

### 4. Vattenfall

Vattenfall Eldistribution AB har inget att tillägga i ärendet.

### 5. Samhällstekniska enheten

Det står i samrådsredogörelsen att allén ska märkas ut i plankartan, detta är inte gjort. Omnämns i plan- och genomförandebeskrivningen.

**Kommentar:** Allén är redovisad under rubriken "Upplysning" på plankartan.

### 6. Bygg- och Miljöenheten

I samrådsredogörelsen och plan- och genomförandebeskrivningen sker hänvisning till kommunens strategi för bedömning av metallföroreningar i mark. Salas strategi är inte uppdaterad enligt nuvarande generella riktvärden och bedömningar av hälsorisker. Texten om olika platsspecifika riktvärden är därför inte aktuell och bör därför tas bort.

**Kommentar:** Texten om olika platsspecifika riktvärden på sidan 16 tas bort

Av granskningshandlingarna framgår också att det inte bedöms vara nödvändigt med någon ytterligare undersökning av marken i området som underlag till detaljplanen.

Miljöenheten delar bedömningen att efterfrågade markundersökningar med avseende på föroreningar i det aktuella fallet kan ske vid ett genomförande av detaljplanen. En anmälan om avhjälpande åtgärd med anledning av föroreningsskada enligt 28§ (1998:899) om miljöfarlig verksamhet och hälsoskydd ska ha beslutats av Miljöenheten innan påbörjandet.

**Kommentar:** *Innan uppförandet av servicehuset sker ska en anmälan skickas och ett beslut erhållas av miljöenheten om avhjälpande åtgärd med anledning av föroreningsskada. enligt 28§ (1998:899) om miljöfarlig verksamhet och hälsoskydd. Text om detta läggs till i Planbeskrivning på sidan 16.*

Strandskyddet upphävs i största delen av detaljplanen förutom de delar som är benämnda W 1, öppet vatten. Miljöenhetens bedömning är att även ytorna som benämns som Natur borde kunna ha kvar strandskyddet.

**Kommentar:** *Se kommentaren till Länsstyrelsen om strandskydd.*

Planområdet är ett bra habitat för både fåglar och fladdermöss. Vid genomförande av detaljplanen bör därför bebyggelse och belysning i området anpassas för att minimera störningen så mycket som möjligt.

**Kommentar:** *Text om att belysning och bebyggelse ska minimera störningar så mycket som möjligt för både fåglar och fladdermöss läggs till i planbeskrivningen.*

*Planbestämmelsen "Belysning ska utformas skärmande och nedåtriktade." läggs till på plankartan.*

## 7. Kollektivtrafikförvaltningen

I detaljplanen framkommer att området har tillgång till busshållplats vid Dalhemsleden. För att öka tillgängligheten vore det positivt om en kollektivtrafiklösning med buss passerar på Måns-Olsvägen.

Kollektivtrafikförvaltningen vill påpeka att linjesträckning förbi badplatser och i närheten av parkeringar ofta medför framkomlighetsproblem för busstrafiken. Befintligt hållplatsläge är placerad enligt de riktlinjer som finns i "utformning av busshållplatser och infrastruktur för busstrafik" när det gäller gångavstånd till och från hållplats.

**Kommentar:** *Det är inte aktuellt med ytterligare busshållplatser i inom planområdet.*

## 8. Sala Heby Energi Elnät

Efter Sala-Heby Energi Elnäts önskemål har ett E-område (E3) för transformatorstation reglerats i plankartan. Tilldelat område är acceptabelt men det hade lämpat sig bättre om placeringen varit i Camitzka parken i närheten av befintligt E-område (E2) alternativt utmed Granuddsvägen i anslutning till område O1. Detta har framförts under processens gång och även till nuvarande planarkitekt.

Då område E3 är beläget i direkt anslutning till ställplatsen riskerar tillgängligheten påverkas negativt samt att uppställning av campingutrustning placeras inom skyddsavståndet på 5 meter (räknat från transformatorns hölje). Sett från vår byggnad blir detta avstånd ca 6 meter.

**Kommentar:** *E-området för en transformatorstation flyttas i dialog med SEH Elnät intill e-området för pumphuset i Camitzkaparken. Det sammanlagda E-området blir 10x20 meter. Minsta avståndet mellan byggnad och e-områdets gräns är 6 meter.*

*E-området får benämningen Teknisk anläggning.*

## 9. SHE Värme

Detaljplanen och den tilltänkta fastigheten ligger i närheten utav område med fjärrvärme.

"Energi- och klimatstrategi Sala kommun 2020-2030 med utblick mot 2045" förordar fjärrvärme för att det är viktigt att värna om en uppvärmningsform med minsta möjliga primärenergiindex och möjligheten att öka tillgången till förnybar el.

Sala-Heby Energi AB har ur ett kapacitetsmässigt perspektiv möjlighet att förse servicebyggnad med fjärrvärme. Däremot ska det tas i beaktning att man behöver utföra schaktarbeten för att fram fjärrvärme och i avsnittet om översvämning, ras och erosion står följande:

"Dammvallarna vid Långforsen är klassade med konsekvensklass B vilket innebär att de kan leda till stor skada om de brister. De vallar som idag dämmer upp sjön är störningskänsliga och kontinuerliga övervakning sker för att säkerställa dess funktion.

Därför är det viktigt att de ej utsätts för belastning, vibrationer, schakt, sprängningar eller ändrade grundvattenförhållanden, då detta skulle kunna leda till skada på dammvallarna."

Med den skrivelsen så avgränsar man möjligheten att kunna ansluta servicebyggnad med fjärrvärme, såvida det inte kan schaktas kontrollerat tillsammans med övriga intressenter såsom VA, väg, el.

**Kommentar:** *Plan- och utveckling har haft en dialog med SHE Värme och Tekniska kontoret.*

*Det har konstaterats att det är möjligt att vid projektering samordna fjärrvärme och VA och lösa detta tekniskt.*

*Det bör gå att ansluta dessa ledningar till servicehuset utan risk för dammarna under förutsättning att slutgiltig projektering granskats och godkänts av dammteknisk sakkunnig.*

## 10. VAFABMiljö

Har inga synpunkter

## 11. Måns Ols sällskapet

**Illustrationsplan.** Sällskapet saknar en genomarbetad illustrationsplan som hjälper allmänheten att tolka plankartans intentioner. Avsaknad av illustrationsplan gör det svårt för läsaren att förstå vilka framtida förändringar som kommer att ske i området.



**Kommentar:** Kommunen tar inte fram någon illustrationsplan. Kommunen ser över texten och förtydligar texten där det är nödvändigt. För övrigt hänvisas frågor om förtydligande om framtida anläggandet av byggnader och infrastruktur till Kultur- och fritidskontoret samt Tekniska kontoret.

### Servicebyggnaden

Föreslagen placering av en ny servicebyggnad är bra och en byggnadsvolym är bättre än flera små.

Den södra, trekantsformade byggrätten bör utgå, då den inte fyller någon funktion.

**Kommentarer:** Byggrätten samlas inom två områden för möjlighet till en senare komplettering om behov uppstår. Den största sammanlagda byggnadsarea i m<sup>2</sup> för servicebyggnaden är 250 m<sup>2</sup>.

Tydliggör att den befintliga servicebyggnaden ska rivas i plan- och genomförandebeskrivningen.

**Kommentarer:** Text om att den befintliga servicebyggnaden ska rivas läggs till i planbeskrivningen.

Yta för personalparkering bör inte avsättas vid servicebyggnaden.

**Kommentar:** Personal till servicebyggnaden hänvisas på den stora parkeringen. Plan- och utvecklingsenheten hänvisar även till den samlade kommentaren om trafik och parkering.

Sällskapet önskar medverka i utvecklingsarbetet med den nya servicebyggnadens utformning och innehåll.

**Kommentar:** Det finns möjlighet att ta kontakt med Kultur- och fritidskontoret och Tekniska kontoret för framföra synpunkter.

### Förskole fastigheten

Det är positivt att nuvarande fastighet för förskolan nu ingår i planområdet. Plankartans föreslagna markanvändning, PARK, måste dock ses över och förtydligas så att ytan kan nyttjas vid evenemang och för reservparkering. Utifrån detta föreslår Sällskapet att fastigheten får en mer genomtänkt lösning med planbestämmelser som reglerar rätt typer av markanvändning (Park, Parkering etc). Kopplat till detta är det viktigt att den praktiska skötseln för olika markanvändningar blir tydligt. När förskolan rivs måste berörd enhet inom kommunen kunna ta ansvar för utformning och användning enligt plan. Frågan är hur man praktiskt ordnar tillfällig användning för parkering och evenemang.

**Kommentar:** Den fd förskoletomten, fastigheten Sala Skrået 1, får användningen Park. Inom användningen Park inryms även upplåtelse av mark för evenemang av allmän karaktär. Det är inte längre aktuellt med användningen parkering på fastigheten. Bland annat pga säkerhet för cyklister på omgivande cykelvägar. Bilplatser för parkering löses norr om Måns Olsvägen och på fastigheten Butiken 2.

Sätter man upp en bom? Vem öppnar den och när? Hur används ytan övrig tid och hur ser markbeläggning och utformning ut? Det skulle till exempel kunna vara en omgärdad och hårdgjord yta för multisport, om behov finns i området. När behov uppstår används den som parkering eller som yta för evenemang. Sammanfattat anser Sällskapet att denna markyta ska utredas vidare före antagande av detaljplanen och Sällskapet är gärna med och bidrar med kunskap i arbetet.

**Kommentar:** *Frågan om parkering på fastigheten (Sala Skrået 1) är inte längre aktuell.*

## Vattenledningen

Se över hur vattenledningens sträckning redovisas på kartan igenom området. Stämmer sträckningen med verkligheten?

**Kommentar:** *Det är ledningsrättens läge som är utmärkt på plankartan. Ledningens faktiska läge stämmer med egenskapsgränsen på plankartan.*

## Granuddsvägen

Lokaliseringen av både ställplatser och den tekniska anläggningen längst in vid Granuddsvägens anses olämpliga och måste lyftas ut ur planen. Som förslaget ser ut nu skapas en konflikt med boende och badgäster. Dessutom förvanskas den natursköna miljön i detta entreläge för Sandvikenbadet. Ställplatser och laddningsstation kan istället med fördel lokaliseras i området vid MånsOlsbacken. Ställplatserna blir därmed tillgängligare, synligare och säkrare. Sällskapet anser att frågan om ställplatsernas framtida placering ska utredas vidare och Sällskapet är gärna med och bidrar med kunskap i arbetet.

**Kommentar:** *Ställplatser hänvisas till den gemensamma parkeringen i öst. Den tekniska anläggningen ska möjliggöras i Camtizka-parken. Plan- och utvecklingsenheten hänvisar även till den samlade kommentaren om trafik och parkering. Måns Ols sällskaps önskan att delta i en utredning om ställplatsernas framtida placering framförs till Kultur och-fritidskontoret och Teknisk kontoret.*

## Gångvägen

Gångvägen (GÅNG) över Grissbachs kanal måste ges en genare sträckning till bilparkeringen norr om Måns Olsbacken. Gångbana bör ledas söder om den tekniska anläggningen E2. Detta ger än bättre tillgänglighet för besökare som parkerar vid Måns Olsbacken.

**Kommentar:** *Plan- och utvecklingsenheten och Tekniska kontoret föreslår en hårt packad grusväg från parkeringen till badområdet. Användningen Park möjliggör en gångväg.*

## Trafik

Sällskapet föreslår max 30 km/h utmed badet alternativt lågfartsgata. Detta medger minskat buller och en säkrare trafikmiljö utmed badet.

Fysiska hinder, som anpassas till den historiska miljön, bör anordnas för att förhindra att bilar parkerar utmed Måns Olsvägens båda sidor.

Sällskapet ser också positivt på att Måns Olsvägen stängs av för biltrafik vid större evenemang, exempelvis triathlon.

**Kommentar:** *Hastighetsbegränsning regleras inte genom detaljplan. Plan- och utvecklingsenheten hänvisar till den samlade kommentaren om trafik och parkering. Tillfällig avstängning av vägar är inte en planfråga. Tekniska kontoret hanterar frågor om tillfällig ändring av gator och vägar.*

## 12. Sala-Heby Villaförening

1. Att anordna ställplatser för husbilar längst in på Granuddsvägen vänder vi oss emot. De som bor intill kommer att störas av husbilstrafiken. De boende upplever redan idag problem med detta då de parkerar husbilar på nuvarande parkering vid badplatsen. Det riskerar att bli mer och tyngre trafik längs Granuddsvägen, husbilar (personbil kl 2) väger från 3,5 ton upp till över 5 ton med längder mellan 6 meter och 10 meter, det kommer också att medföra störande ljud av trafiken. Det kommer även att öka riskerna för de lekande barn som rör sig mellan de bägge badplatserna när den typen av större fordon trafikerar vägen.

**Kommentar:** *Plan- och utvecklingsenheten hänvisar till den samlade kommentaren om trafik och parkering.*

2. Enligt kartan kommer en fastighet att ha ställplatsen precis utanför sitt garage och uppfart till huset vilket är olämpligt och risken finns att uppfarten kommer att användas av husbilar vid parkering för vändning. Enligt förslaget så tycks vändplatsen längst in på Granuddsvägen tagits bort vilket är olyckligt då det redan idag är svårt för större fordon som t.ex. sopbilar att vända. Det kommer därför att bli svårt eller omöjligt för husbilar eller husvagnar att vända när ställplatserna är fullbelagda och man måste söka sig vidare. Det kan i sin tur innebära att det blir fler backande fordon med dålig uppsikt bakåt längs vägen samt att uppfarterna efter vägen kommer att användas som vändplatser för husbilar. Att utöka området längst in med en vändplan kommer menligt påverka, den enligt tidigare detaljplan, känsliga biotop som finns mellan fastigheterna på Granuddsvägen och Skogshyddsvägen.

**Kommentar:** *Området med ev känslig biotop ingår inte i planområdet. E-området flyttas till Camitzka-parken. Plan- och utvecklingsenheten hänvisar till den samlade kommentaren om trafik och parkering.*

3. Vi föreslår att ställplatserna flyttas till den stora parkeringen vid Månsolsvägen eller till det område där Dalhems förskola ligger idag som skall ersättas med parkmark 2. Det innebär bättre tillgänglighet, enklare att ställa upp husbilarna, det blir också närmare till återvinningsstation och servicehus, där finns redan framdragen el. Det finns färre eller inga bostäder i direkt närhet vilket innebär att störande olägenheter för de boende

minskar. Det bör också innebära ett minskat ingrepp på naturen då det redan finns ett underlag av asfalt.

**Kommentar:** *Plan- och utvecklingsenheten hänvisar det den samlade kommentaren om trafik och parkering.*

En flytt av ställplatserna från Granuddsvägen innebär också att transformatorstation E3 som är inritad i anslutning till de förslagna ställplatserna inte behövs på den platsen.

**Kommentar:** *Den nya transformers stationen placeras intill det befintliga pumphuset i Camitzka-parken.*

4. De boende i området har även framfört att det vid tidigare möten tillsammans med Måns Ols sällskapet framkommit att 6–7 längsgående parkeringsplatser skulle anläggas på Granuddsvägen. Någon sådan syns inte inritad i planen men de boende är oroliga att en utökad parkering kommer att samla bilburna ungdomar, något som idag redan sker vid parkeringen vid badet. För att minska risken för olägenheter bör parkeringsförbud införas mellan kl 22-08 vilket ger en möjlighet att avvisa fordon den tiden på dygnet. Det kan också krävas en bättre belysning samt att ta bort träd och buskage som gör platsen skum och otrygg.

**Kommentar:** *Plan- och utvecklingsenheten hänvisar till den samlade kommentaren om trafik och parkering.*

*Det har vidtagits åtgärder för att minska risken för olägenheter genom att minska antalet bilplatser som ligger tillsammans. På Granuddsvägen delas p-platserna upp 2 och 2 med växtlighet emellan.*

### 13. SPF Seniorerna Sala

När parkeringsplatsen flyttas från badets absoluta närhet är det mycket angeläget att tillgängligheten för rörelsehindrade blir fortsatt god. Möjlighet att stanna och lasta ur rullstolar och andra hjälpmedel vid planerad servicebyggnad, reserverade parkeringsplatser nära stranden och gångvägar för säker förflyttning till badet är viktiga.

**Kommentar:** De befintliga parkeringsplatserna för rörelsehindrade ersätts med nya parkeringsplatserna för rörelsehindrade vid den nya servicebyggnaden.

Hårdgjort gångstråk över gräs/sandytor och rullstolsramp ut i vattnet krävs också för att alla skall kunna utnyttja badplatsen.

**Kommentar:** *Frågan tas vidare till Tekniska kontoret och Kultur- och fritidskontoret som kan säkerställa att badplatsen blir tillgänglig för rörelsehindrade.*

### 14. Privatperson 1

Här kommer våra synpunkter på ny detaljplan för Måns-Olsområdet. Det finns några punkter som vi starkt är emot. Förslaget att bygga ställplatser för husbilar längst in på Granuddsvägen är vi starkt emot. Vi som bor precis bredvid detta område kommer störas av husbilsgästerna. Vi har redan problem med detta men då de parkerar på nuvarande parkering vid badplatsen. Det kommer också bli mer och tyngre trafik längs vår väg vilket kommer medföra buller och störande ljud. Det blir även otryggt för gång- och cykeltrafikanter samt lekande barn som går mellan de två badplatserna. Området för ställplatser är för litet, en ställplats behöver ca 10x6 meter för att behålla brandskyddsavståndet. På den utritade kartan är området för litet och enligt karta ska en boende ha ställplats precis utanför sitt garage och uppfart till sitt hus. Enligt kartan i förslaget så har vändplatsen längst in på Granuddsvägen tagits bort så det finns ingen yta för bilar att vända. Det är idag svårt för ex sopbilar och snöröjning att vända. Då dessa fordon har problem att vända torde det vara omöjligt för flera husbilar/husvagnar att kunna vända och parkera på ställplatserna. Det finns i dagsläget heller varken el eller återvinningsstation i närheten av ställplatserna. Vi har redan idag problem med att förbipasserande använder våra privata källsorteringskärl. Flyttar man platserna eller utökar med en vändplan kommer det att menligt påverka natur och den enligt tidigare detaljplan känsliga biotop mellan fastigheterna på Granuddsvägen och Skogshyddsvägen och bli en ännu större olägenhet. Vårt förslag är att ställplatserna istället flyttas till stora parkeringen vid Månsolsvägen eller till det område där Dalhems förskola ligger men som skall rivas och istället ersättas med parkmark<sup>2</sup>. Vårt förslag innebär lättare tillgänglighet, enklare att kunna ställa upp sin husbil, Närmare återvinningsstation och servicehus, el finns redan framdragen och är enklare att förbereda. Förre bostäder finns i närheten vilket innebär att färre invånare kommer att utsättas för störande olägenheter. Det innebär också ett minskat ingrepp på naturen då dessa platser redan har ett underlag av ex asfalt.

Det är också lättare att övervaka och enklare för blåljuspersonal att utrycka vid eventuell olycka. Boende i området och månsolssällskapet hade tidigare ett möte där det framkom att ca 6-7 långsgående parkeringsplatser skulle placeras på Granuddsvägen. Vi är oroliga att denna parkering kommer innebära otrygghet och ett nattligt uppehålle för bilburna ungdomar vilket parkeringen vid badet är i dagsläget. Vi är oroliga att man bara flyttar problemet från en parkering till en annan. För att minska denna risk för olägenheter är förslaget att parkeringsförbud råder mellan kl 22-08. Om detta inte är möjligt att styra över i detaljplanen borde parkeringsplatserna flyttas ex till parkmark 2. Om det inte skulle vara möjligt behöver parkeringsplatserna kring Granuddsvägen lysas upp samt öppnas upp och ex ta bort träd och buskage som gör platsen skum och otrygg. Kommunen håller sällan efter detta område vad det gäller ex sly och buskage utan det är vi boende i området som får övertala dem om att röja. Transformatorstation E3 är inritad i anslutning till de förslagna ställplatserna.

**Kommentar:** Plan- och utvecklingsenheten hänvisar till den samlade kommentaren om trafik och parkering.

Vi emotsätter oss starkt att en transformatorstation skall finnas i anslutning till Granuddsvägen. Våra barn och barnen i närheten vistas ofta i området där transformatorstationen är tilltänkt och deras exponering för magnetfält ökar då vilket kan vara skadligt. Man påverkar även naturen negativt. Vårt förslag är att transformatorstationen flyttas till antingen i anslutning till stora parkeringen vid Månsolsvägen eller till det område där Dalhems förskola ligger men som skall rivas och istället ersättas med parkmark, vilket blir i anslutning till ställplatserna. Om utrymme finns när man tagit bort ställplatserna och utökat vändplanen kan några få handikappplatser skapas för att öka tillgängligheten vid Sandvikens badplats vid vändplanen.

**Kommentar:** Vad gäller magnetfälten så är dessa väldigt begränsade i Sala-Heby Energi Elnäts anläggningar och inget som påverkar. De hänvisar till de myndigheter som reglerar detta. Det finns information om detta hos myndigheter. Plan- och utvecklingsenheten hänvisar det den samlade kommentaren om trafik och parkering.

## 15. Boende vid Granuddsvägen genom Privatperson 2

Vi har tagit del av granskningshandlingarna för detaljplanen gällande Måns Ols badområde och har en del synpunkter på de ändringar som gjorts, bl.a gällande ställplatser vid vändplanen på Granuddsvägen som tillkommit efter samrådsförfarandet. För att få en bild av hur detta var tänkt har jag tittat på de ställplatser som finns vid Väsby Kungsgård som jämförelse. Ställplatserna, (jmf ca 30 m<sup>2</sup>), är inritade så att dom går direkt utanför garage och infart till fastighet Silvergruvan 1:748 (Granuddsvägen 6). För oss boende så skulle det innebära stora olägenheter genom att vi inte kan köra in i garage eller in på fastigheten. Flyttar man platserna längre söderut kommer det att menligt påverka natur och den enligt tidigare detaljplan känsliga biotop mellan fastigheterna på Granuddsvägen och Skogshydddevägen. Redan idag är det problem med tillträde till fastigheten varma sommandagar då felparkerade bilar står på vändplanen och längs Granuddsvägen. Vi har aldrig sett att någon övervaka eller böteslägga någon bil på Granuddsvägen. När jag flyttade dit 2004 var dessutom sista delen av vägen avstängd för icke behörig trafik (skyltat). Vi är även rädda för vad ett flertal ställplatser med tillhörande elstolpar ska innebära för ökad nedskräpning och ljudnivå främst kvälls och nattetid. Den tekniska installation som Sala Heby energi fått placerad där innebär också ett ingrepp i naturen och bör flyttas. Förslaget är även osäkert ur trafiksynpunkt för både oss boende och badande vid Sandviken. Vid samrådet redovisades även att Granuddsvägen skulle få ca 6-7 långsgående parkeringsplatser och att vändplanen skulle innehålla ett fåtal HCP-platser. Vårt förslag var att dess skulle tidsättas dagtid (06.00-20.00) för att undvika trafik och tillhåll för motorburen ungdom nattetid. Detta kvarstår. Vårt förslag är **att** ställplatserna istället flyttas till stora parkeringen vid Måns Olsvägen. I det förslaget kombineras bra ställplatser med närhet till restaurang, bad och sopstation med att man tar hänsyn till dom boende längs Granuddsvägen, badande vid Sandvikens badplats och natur och miljö. Där kan platserna även övervakas av parkeringsvakt på ett enklare sätt. Med hopp om positivt mottagande av våra synpunkter samt ändring i detaljplanen. Bekräfta gärna att detta mail kommit rätt.

**Kommentar:** Plan- och utvecklingsenheten hänvisar till den samlade kommentaren om trafik och parkering.

## 16. Privatperson 3

I planeringen av MånsOls-området vill jag påminna om vinterperioden. Satsa på den också. Det är många med skidor, skridskor, spark eller som bara är ut på isen och promenerar. När jag varit dit med små barn och utrustning, på vårvintern kanske som en snabbis mellan jobb och kvällsmat, så har jag varit beroende av möjligheten att parkera nära. Ett kanothus där man kunde hyra in sig kanske skulle funka på vintern också för skidpulka, spark och liknande som

kräver bil om man ska ha grejerna hemma. Ett sånt förråd skulle tillgängliggöra sån "materialsport" för fler, särskilt för äldre, småbarnsföräldrar och de som bor i lägenhet.

**Kommentar:** Plan- och utvecklingsenheten hänvisar frågorna till Kultur- och fritidskontoret och Tekniska kontoret.

## 17. Privatperson 4

Längst in på Granuddsvägen tillåts också att ställplatser för husbil får anordnas inom gatumarken (ställplats). På platsen bedöms det kunna inrymmas cirka 4 platser och platsen bedöms som lämplig utan att riskera att störa de boende i närområdet på ett allt för omfattande sätt. Det är viktigt att genom trafikföreskrifter säkerställa att ställplatserna används på korrekt sätt och att det kontrolleras genom parkeringsövervakning” 1. På vilka grunder anser kommunen att boende ej störs på ett alltför omfattande sätt och vad, exakt, menas med alltför störande? 2. Hur exakt tänker kommunen sköta en eventuell parkeringsövervakning? Som boende i området tror vi att ställplatserna kommer riskera att bli mycket störande framförallt under sommartid! Jag uppfattar det som att det blir en mindre obehagad camping med hög beläggning framför allt på helger. Hur ser kommunens trafikbevakningsstrategi ut för helger under semesterperioden samt vem åligger det att kontrollera ställplatserna vad avser nedskräpning, ljudvolym mm. Med erfarenhet av det busliv som uppstår på Måns Ols parkeringen varje sommar är vi nu oroade för att detta förflyttas närmare Sandviken. Vi har även förstått att de som ritat förslaget inte ens varit på plats för att fysiskt besikta området, ändå har kommunen kommit fram till att de boende ej kommer att störas i ”alltför stor utsträckning”. Jag/vi motsätter oss därför ställplatserna på Granuddsvägen å det bestämdaste!

**Kommentar:** Frågan om ställplatsernas placering hänvisas till den samlade kommentaren för samtliga trafik och parkeringsfrågor.

Boende på Granuddsvägen (1:747) inkommer vi här mer följande synpunkter gällande förslaget kring detaljplan för området Måns Ols:

- En varm sommardag är det problematiskt med parkering längs Granuddsvägen då det står fullt med bilar efter vägen och ända in på vändplanen. Det är väldigt trångt och om uttryckningsfordon skulle behövas finns små möjligheter till framkomlighet. Förslag: Göra ett bestämt antal p-platser längsmed gatan, där man tar en bit av Camitzparken. P-platser skyltas med tider då parkering och tillåten och ronderas av övervakningsbolag. Förbjud allmän parkering på vändplan längst ned på Granuddsvägen. Tillsätt istället två handikapparkeringsplatser på denna vändplan.

**Kommentar:** Plan- och utvecklingsenheten hänvisar till den samlade kommentaren om trafik och parkering och till Tekniska kontoret.

- Det är nära att gå från Måns Ols både till Sandviksbadet och till Skugganbadet. Förslag: Upplys med hänvisningsskyltar promenadväg till resp. bad samt avstånd. Syftet är att motivera att parkera på planerad ny/befintlig p-plats vid nuvarande återvinning och ta en stärkande promenad till dessa bad. Låt dessa bad förbli enklare naturbad och upplevelser för att stärka känslan av friluftsbad, rekreation och bilfria zoner.

**Kommentar:** Frågan om skyltar hänvisas till Tekniska kontoret och Kultur- och fritidskontoret

Under vintertid är det många som rör sig i området. Förslag: Bemöt även denna årstid med att besluta om planerad bastu samt grillområde. Här vore det med fördel att det kan finnas ved tillgänglig under helgerna där ex., grillarna är tända mellan kl. 11 - 15. I kombination med detta kan även bastu och en närliggande öppen vak hållas igång under del av vintern. • Förslag: För att utöka möjlighet till träning föreslås ett utegym i området. Förslagsvis kan det placeras vid de nuvarande små byggnaderna som har q-skydd alt. i angränsning till Camitzpark. Då elljusslingan ligger i närheten kan föreslagna promenad/jogginggrutter finnas hänvisade till som uppmuntrar till fysiskt aktivitet.

**Kommentar:** *Frågan hänvisas till Samhällstekniska enheten och Kultur- och fritidskontoret.*

Under alla år har vi som boende efter Granuddsvägen själva fått ansvara för vägen, utan ersättning. Som vi förstår kommer drift i detta förslag tas över av kommunen, vilket vi är positiva till.

**Kommentar:** *Kommunen är huvudman för allmän plats inom hela planområdet. Granuddsvägen kommer att underhållas av kommunen.*

Vi är väldigt negativa till föreslagen ställplats där nuvarande vändplan ligger (längst in på Granuddsvägen). Det ligger allt för nära kringliggande fastigheter och vi ser på föreslagen karta att vi kommer få platsen placerad precis vid vårt garage vilket gör att vi från vår tomt kommer se delar av ställplatsen. Att försvåra tillgängligheten för de som behöver en handikapp p-plats där är inte heller bra. Är en ställplats placerad där är det är inte heller en inbjudande entré till det mysiga naturbad som Sandviken faktiskt är. Vi ska vara väldigt rädda om det badet och bevara dess genuina karaktär. En stor oro finns även att det blir störande tillhåll där campare tar mer plats av naturen än att de håller sig i sina husbilar. Ex. tvättlinor som hängs mellan träd, behov som utförs i skogen, och skräp som lämnas kvar. Det är inte heller en optimal placering för gäster, som campare vill man kunna njuta av vyn över Långforsen. Förslag: Placera tre till fyra ställplatser på nuvarande parkering, (se bifogad bild), mitt emot befintliga småbyggnader (q-skydd/r-förbud)g Här kan dessa platser erbjudas el, toalett/dusch i servicebyggnad samt latrintömning och sopsortering. Omgärda dessa platser med en staketliknande plantering så det får känslan av en park/pergola med fasta bänkar. När ställplatserna inte används kan denna plats användas för de som fikar eller bara vill vila benen. Alt. kan även att ett par ställplatser placeras på nuvarande parkering ovan sopsortering (Måns Ols vägen) alt. på planerade ytan där Dalhems förskola är placerad. Dessa ställplatser utformas på liknande sätt, som ovan, och erbjuds samma service.

**Kommentar:** *Plan- och utvecklingsenheten hänvisar till den samlade kommentaren om trafik och parkering.*

## **Samlade kommentar till yttranden om trafik och parkering.**



- Trafiken och parkeringsplatserna inom måns Ols Området kommer att omdisponeras. Idag finns det sammanlagt 55 bilplatser på parkeringsplatserna vid badområdet.
- Det kommer skapas 40 nya bilplatser norr om Måns Olsvägen. Kommunen har förvärvat fastigheten Butiken 2 som idag innehåller 30 bilplatser. De 55 bilplatserna vid badområdet flyttas till de nya bilplatserna norr och söder om Mån Olsvägen.
- Det kommer finnas möjlighet bygga en torgliknande lösning (sk shared space) utanför det nya servicehuset. Där skulle man ev kunna skylta gångfartsområde eller 20km/h beroende på utformning och behov.
- En angöringszon föreslås anläggas i anslutning till det nya servicehuset. Angöringszonen kan användas för angöring för taxi m.m. samt lastning- och lossning av varor.
- Inom badområdet utökas antalet p-platser för rörelsehindrade vid det nya Servicehuset.
- Parkeringsplatsen vid Måns Ols utvårdshus kvarstår till samma antal.
- Vid behov kan vägkanterna blockeras för att hindra felparkering.
- Vid Granudsvägens norra sida möjliggörs sammanlagt ca 6 st bilplatser som separeras 2 och 2 med hjälp av refug, plantering, träd eller liknande. En uppdelning av parkeringsplatserna 2 och 2 motverkar ev störningar från fordonen.
- Vid Sandviksbadet vid änden av Granuddsvägen möjliggörs anläggandet en vändplats.
- Vid tillfälliga evenemang blir det möjligt omleda trafiken på ett lämpligt sätt.
- Plats för angöring med abonnerad buss till Måns Ols utvårdshus kan anordnas med konsekvensen att färre platser kan anläggas
- Gångförbindelse mellan norra parkeringen och Måns Ols Utvårdshus anläggs.
- Frågan om hastighetsbegränsningen är inte en planfråga.

## **Ställplatser**

- Ställplatser iordningställs på parkeringen tex norr om Måns Olsvägen.
- Ställplatserna utformas så att de kan inrymmas inom planbestämmelsen parkering.
- Vid ställplatserna tillhandahålls dricksvatten och soptunna med källsortering.
- Ställplatserna ska förses med elstolpar som kan betalas med swish.
- Hänvisning till annan service ska finnas
- Ställplatserna ska administreras av personalen i servicehuset.

KOMMUNSTYRELSENS FÖRVALTNING  
Samhällsbyggnadskontoret  
Plan- och utvecklingsenheten

Detaljplan för

## Måns Ols området

Sala kommun, Västmanlands län  
Standardförfarande

### PLAN- OCH GENOMFÖRANDEBESKRIVNING ANTAGANDEHANDLING

---

#### Planområdets läge



Figur 1. Planområdets läge markerat med röd cirkel.

#### Planhandlingar

Till detaljplanen hör följande handlingar:

- Plankarta med planbestämmelser
- Plan- och genomförandebeskrivning
- Fastighetsförteckning och remisslista
- Samrådsredogörelse
- Granskningsutlåtande
- Trafikutredning 2020-12-18
- PM Detaljplan Måns ols: Bedömning av påverkan på närliggande natura 2000-område 2022-02-16

KOMMUNSTYRELSENS FÖRVALTNING  
Samhällsbyggnadskontoret  
Plan- och utvecklingsenheten

Planområdets läge.....	1
Planhandlingar.....	1
Inledning.....	3
Planprocessen .....	4
Tidigare ställningstaganden .....	5
Riksintressen.....	5
Översiktliga planer.....	6
Detaljplaner .....	7
Miljöbedömning.....	8
Skyddad natur .....	8
Kommunala beslut i övrigt.....	9
Planeringsförutsättningar och förändringar .....	10
Mark och geoteknik.....	10
Naturmiljö .....	11
Friluftsliv och rekreation.....	12
Kulturmiljö.....	15
Förorenad mark.....	16
Radon .....	16
Bebyggelseområden .....	17
Gator och trafik .....	22
Parkering .....	24
Gång och cykel.....	25
Kollektivtrafik.....	26
Tillgänglighet och trygghet.....	27
Översvämning, ras och erosion .....	27
Teknisk försörjning.....	28
GENOMFÖRANDEBESKRIVNING.....	30
Organisatoriska frågor.....	30
Fastighetsrättsliga frågor .....	32
Ekonomiska frågor .....	32
Tekniska frågor .....	32
Anmälan och tillstånd .....	33
Konsekvenser av detaljplaneförslaget .....	33
Miljöaspekter .....	33
Sociala aspekter.....	34
Tolkning av detaljplan .....	34
Medverkande .....	35

KOMMUNSTYRELSENS FÖRVALTNING  
Samhällsbyggnadskontoret  
Plan- och utvecklingsenheten

## Inledning

### Beskrivning av området

Den kommunala badplatsen Måns Ols-badet (även kallat Långforsbadet) vid sjön Långforsen cirka 2,5 km från Sala centrum är Salas största badplats. Badet har ett kallbadhus, volleybollplaner, handbollsmål, bouleplaner, uthyrning av trampbåtar och kanoter med mera samt ett servicehus med toaletter och kiosk.

Området är även ett populärt rekreationsområde med närliggande elljusspår, vandringsleder och cykelleder som passerar genom området.

Sandvikens badplats ligger även den vid Långforsen enbart några hundra meter västerut och norr om Måns Olsbadet ligger värdshuset Måns Ols Utvärdshus.



Figur 2. Visar byggnader och anläggningar vid planområdet.

Detaljplanen syfte är att utveckla Måns Ols området till ett tillgängligt och attraktivt rekreationsområde. Detaljplanen ska möjliggöra uppförande av ett nytt servicehus som ska anpassas till platsens rekreativa värden och värdefulla kulturmiljöer.

Gällande detaljplan är väldigt styrd i sin utformning och försvårar prövning av lov och framtida utveckling. Syftet med detaljplanen är därmed att ta fram en detaljplan som tydligt beskriver hur området ska nyttjas och utvecklas men med utrymme för viss flexibilitet.

Detaljplanen ska också pröva en förändrad användning av fastigheterna Butiken 1 och 2.

KOMMUNSTYRELSENS FÖRVALTNING  
Samhällsbyggnadskontoret  
Plan- och utvecklingsenheten

*Lägesbestämning, areal och markägoförhållanden*

Detaljplanen omfattar ett område vid Måns Ols badområde vid Långforsen i den västra delen av Salas tätort, cirka 3 km från centrum.

Planområdet är cirka 6 hektar och omfattar del av fastigheterna Silvergruvan 1:4, Silvergruvan 1:5, Silvergruvan 1:1, Kristina 4:2, Butiken 1 och 2. Alla fastigheter utom Butiken 1 ägs av Sala kommun. Butiken 1 ägs av Salabostäder AB.

**Planprocessen**

Planprocessen bedrivs med standardförfarande i enlighet med Plan- och bygglagen (PBL SFS 2010:900). Plan- och bygglagen lägger stor vikt vid att planarbetet genomförs så att medborgare får vara delaktiga och ges möjlighet att påverka planeringen i en planprocess.



*Samråd*

Planarbetet inleds med att ett förslag till detaljplan upprättas. Förslaget skickas ut på samråd till berörda intressenter samt ställs ut i kommunhusets entré. De synpunkter som lämnas från fastighetsägare och andra sakägare samt hyresgäster, organisationer, myndigheter med flera redovisas i en samrådsredogörelse. Samrådsredogörelsen innehåller även KSF:s kommentarer och förslag till ställningstagande till inkomna synpunkter. Samråd skedde under tiden 2021-07-05 – 2021-09-05.

*Granskning*

Det eventuellt reviderade planförslaget skickas ut till berörda intressenter samt ställs ut i kommunhusets entré och på kommunens hemsida. De synpunkter som kommer in under utställningen redovisas i ett utlåtande. Utlåtandet innehåller även KSF:s kommentarer och förslag till ställningstagande till inkomna synpunkter. Granskning skedde under tiden 2022-11-28 – 2022-12-20.

*Antagande*

Planförslaget överlämnas till kommunfullmäktige för antagande. Innan ärendet kommer upp i fullmäktige bereds det i kommunstyrelsen. Om inte planen överklagas får den Laga Kraft inom tre veckor.



KOMMUNSTYRELSENS FÖRVALTNING  
Samhällsbyggnadskontoret  
Plan- och utvecklingsenheten

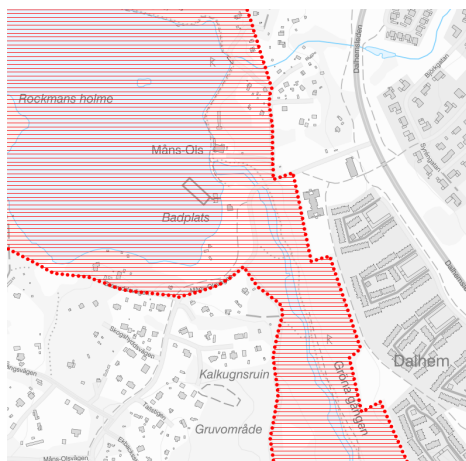
### Överklagande

Antagandet kan överklagas inom tre veckor från den dag beslutet om antagande satts upp på kommunens anslagstavla. De som senast under utställningstiden skriftligen har framfört synpunkter som inte har blivit tillgodosedda har rätt att överklaga planbesluten. I första hand är det sakägare, bostadsrättsinnehavare, hyresgäster, boende och hyresgästorganisationer. Överklagandet prövas av Mark- och miljödomstolen.

### Tidigare ställningstaganden

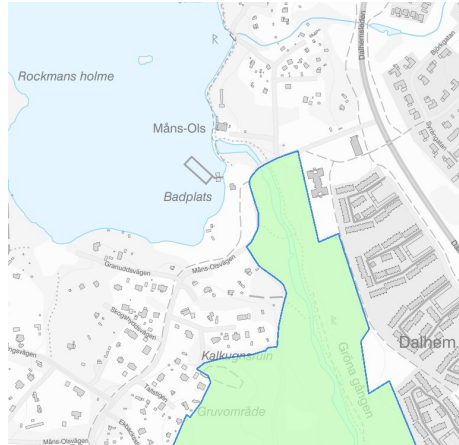
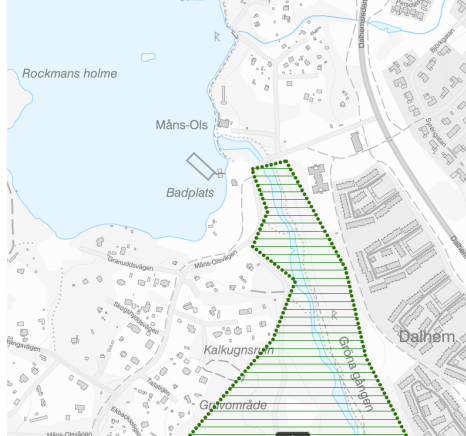
#### Riksintressen

Planområdet omfattas av riksintresse för kulturmiljövården Sala silvergruva och Sala bergstad (U16).



Figur 3. Riksintresse för kulturmiljövård

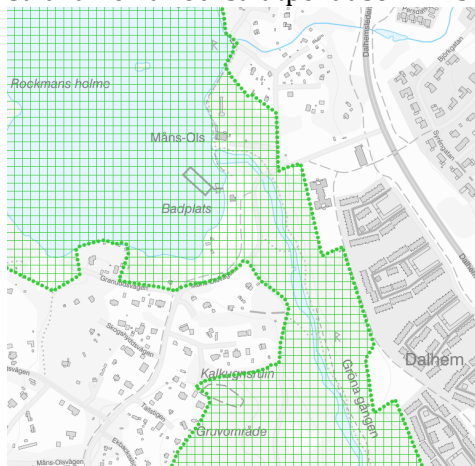
Planområdet ingår även i kalkområdet vid Sala och Långforsens riksintresse för naturvård (NRO19014). Den norra delen av Salakalken är också utpekad som Natura 2000 enligt habitatdirektivet. Natura 2000-områden är även riksintressen. Dessa intressen berörs endast delvis då de endast sträcker sig till Måns-Olsvägen och planområdet avslutas direkt sydöst om vägen.



KOMMUNSTYRELSENS FÖRVALTNING  
Samhällsbyggnadskontoret  
Plan- och utvecklingsenheten

Figur 4. Riksintresse för naturvård      Figur 5. Natura 2000-område

Salakalken är också utpekad som riksintresse för friluftsliv (FU12).



Figur 6. Riksintresse för friluftsliv

### Översiktliga planer

Gällande översiktsplan pekar inte ut Måns Ols-området särskilt, men säger att natur- och grönområden med närhet till bebyggelse och med god tillgänglighet ska värnas.

I fördjupad översiktsplan *Plan för Sala stad* är marken utpekad som området för rekreation och idrott samt koloniområde.



KOMMUNSTYRELSENS FÖRVALTNING  
Samhällsbyggnadskontoret  
Plan- och utvecklingsenheten

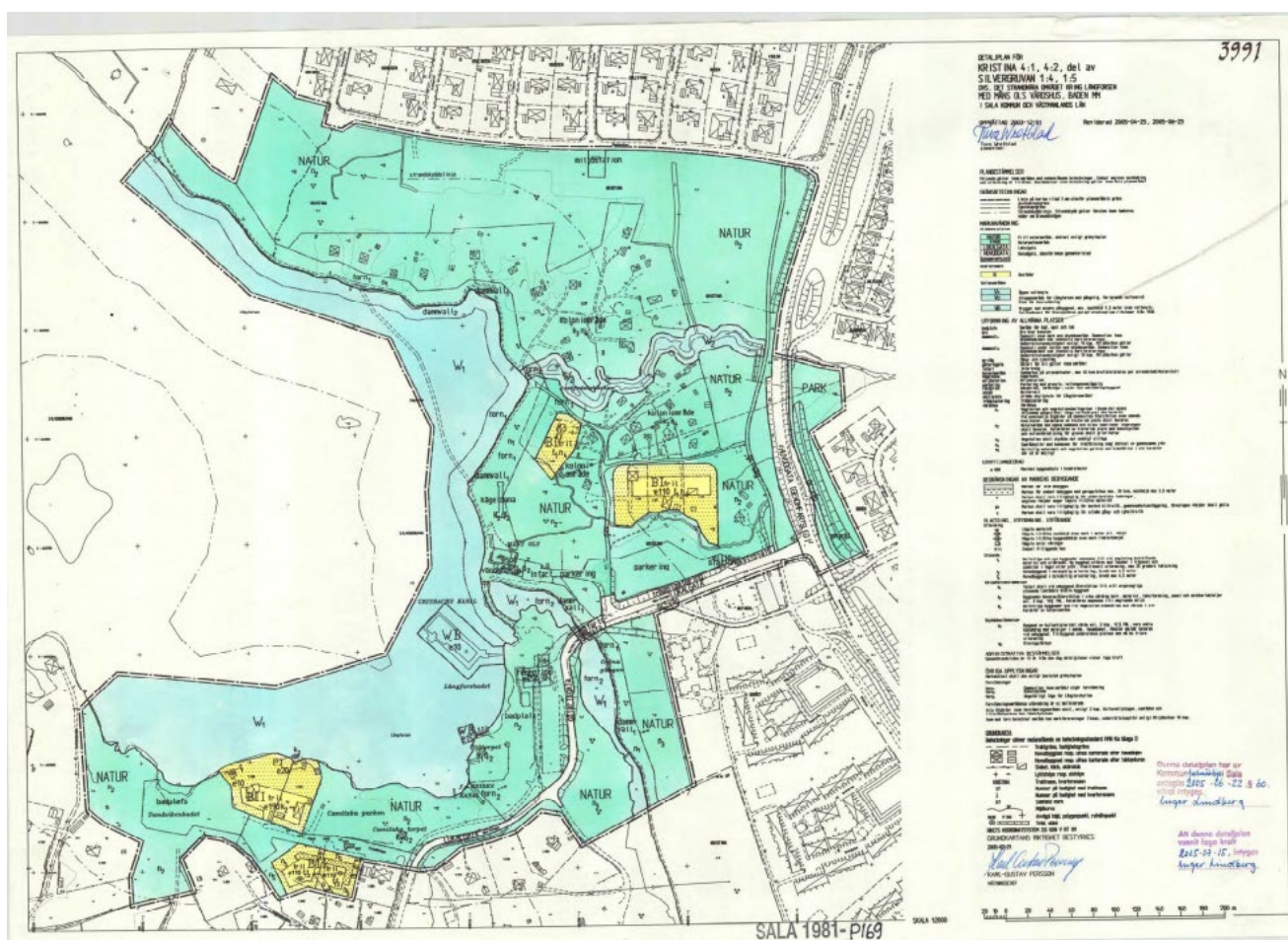
Figur 7. Del av den fördjupade översiktsplanen för Sala stad. Aktuell område markerat med röd cirkel.

### Detaljplaner

Området omfattas av detaljplan för Kristina 4:4, 4:2, del av Silvergruvan 1:4, 1:8 som fick laga kraft 2005-07-15. Genomförandetiden för denna gällande detaljplan gick ut 2020-07-15.

Största delen av planområdet är reglerat som Natur, Fritt naturområde, skötsel enligt gröntypplan. En större reception, förening, café- och omklädningsbyggnad tillåts invid den nuvarande servicehusen. Bryggor med mindre påbyggnader tillåts i delar och kallbadhuset tillåts återuppföras. Detaljplanen reglerar också flera mindre detaljer och är väldigt styrd i sin utformning. Den gällande detaljplanen omfattar ett större område än vad nya detaljplanen omfattar, så delar av den kommer fortsätta gälla. Vissa bestämmelser som kommunen är nöjda med kommer att finnas med i den nya detaljplanen som tas fram.

Om föreslagen detaljplan antas och får laga kraft upphör tidigare detaljplan att gälla inom planområdet, men fortsätter att gälla som tidigare utanför det nu aktuella planområdet.



Figur 8. Gällande detaljplan, Detaljplan för Kristina 4:4, 4:2, del av Silvergruvan 1:4, 1:8.



KOMMUNSTYRELSENS FÖRVALTNING  
Samhällsbyggnadskontoret  
Plan- och utvecklingsenheten

### **Miljöbedömning**

En undersökning för miljöbedömning har gjorts av Plan- och utvecklingsenheten. Med utgångspunkt i undersökningen gör kommunen bedömningen att ett genomförande av detaljplanen inte innebär sådan betydande miljöpåverkan som anges i 5 § miljöbedömningsförordningen att en strategisk miljöbedömning enligt 6 kap 3 § miljöbalken behöver genomföras.

Länsstyrelsen har 2021-04-15 i sitt yttrande meddelat att de delar kommunens bedömning.

I yttrandet framför länsstyrelsen även ett antal synpunkter till stöd för det fortsatta planarbetet. De påpekar bland annat att kommunen behöver utreda och beskriva hur planförslaget kan komma att påverka berörda riksintressen. Ett nytt servicehus ska utformas och placeras så att den anpassas till miljön och inte medför negativ inverkan på riksintresset för kulturmiljövårdens motivering och uttryck.

Länsstyrelsen framför också att strandskyddet återinträder under den nya planprocessen och att det är viktigt att säkerställa att förutsättningarna för allmänhetens tillträde samt förutsättningarna för djur och växtarters livsvillkor är goda.

Länsstyrelsen anser att dammsäkerheten bör ses över och hanteras i det fortsatta planarbetet.

Då planområdet gränsar direkt mot Natura 2000-området behöver kommunen undersöka och beskriva hur planförslaget kan komma att påverka Natura 2000-området.

Länsstyrelsen anser att det är lämpligt att det genomförs en naturvärdesinventering över alla naturmarker i området samt att det sker en inventering gällande fåglar och fladdermöss.

Länsstyrelsen anser att kommunen bör säkerställa och skapa möjligheter för biologisk mångfald samt goda spridningsvägar för förekommande arter.

Länsstyrelsen vill informera om att det kommer att krävas arkeologiska åtgärder i samband med markningrepp.

### **Skyddad natur**

Kalkområdet vid Sala och Långforsen är riksintresse för naturvård (NRO19014) och den norra delen av Salakalken är också utpekad som Natura 2000 enligt habitatdirektivet (SE0250170).

Som underlag för bedömning av detaljplanens påverkan på Natura 2000-området har ett särskilt PM tagit fram som också beskriver de värden som finns i den delen som ligger närmst planområdet, *PM Detaljplan Måns ols: Bedömning av påverkan på närliggande natura 2000-område 2022-02-16*.

Salakalken är ett Natura 2000-område enligt art- och habitatdirektivet, främst i syfte att bevara dess kalkhällmarker och den hotade arten hällebräcka. Områdets naturvärden är starkt knutna till den kalkrika marken, till exempel i form av biotoper som gles kalktallskog, örtrika gransko-  
gar, kalkhällar, ädellövskog och rikkärr, samt i form av en rik flora och förekomst av flera sällsynta marksvampar.

Flera Natura 2000-naturtyper har identifierats inom området. Av dessa finns partier med näringsrik granskog, lövsumpskog och taiga (västlig taiga) inom den del av Natura 2000-området som angränsar till planområdet. Utöver hällebräcka pekas arterna större vattensalamander och

KOMMUNSTYRELSENS FÖRVALTNING  
Samhällsbyggnadskontoret  
Plan- och utvecklingsenheten

käppkrokmossa ut i bevarandeplanen som förkommande och viktiga att bevara inom Natura 2000-området.

Fynd av 19 olika naturvårdsarter har rapporterats in under perioden 1 januari 2001 – 14 december 2021 inom den del av Natura 2000-området som angränsar till planområdet.

I *PM Detaljplan Måns ols: Bedömning av påverkan på närliggande natura 2000-område 2022-02-16* görs en bedömning av risk för påverkan på arter och naturtyper inom natura 2000-området. De påverkansfaktorer som bedömts är gödsling, spridning av aska och kalkning förändrar de fysiska och kemiska förutsättningarna i området, förändring av områdets hydrologi, buller, negativ påverkan på naturtyper samt negativ påverkan på enskilda arter.

I den samlade bedömningen framgår att de åtgärder som skulle kunna medföra betydande påverkan på området, såsom bygg-, schakt- och grävarbeten, kommer att ske utanför Natura 2000-området och under en avgränsad tid. Sådana åtgärder bedöms kunna medföra försumbar negativ påverkan på fågellivet i Natura 2000-områdets norra del genom tillfälliga ökningar av bullernivåer. Detaljplanen bedöms inte medföra någon negativ påverkan på områdets hydrologi eller näringsstatus. Sammanfattningsvis bedöms detaljplanen inte medföra betydande påverkan på Natura 2000-områdets naturvärden.

En åtgärd som inte regleras i detaljplanen men som skulle kunna leda till ytterligare begränsning av påverkan är om speciellt bullrande verksamhet kan ske utanför fåglars häckningssäsong (1 april – 31 juli).

Planområdet berörs också av området där särskilda bestämmelser om anmälningsskyldighet för samråd enligt 20 § Naturvårdslagen gäller, *Kalkområdet vid Sala*. Det området som ingår i planområdet är endast del av Måns-Olsvägen och bedöms inte föranleda behov av särskilt samråd med Länsstyrelsen.

**Kommunala beslut i övrigt**

Ledningsutskottet beslutade 2020-11-25 § 197 att uppdra till plan- och utvecklingsenheten att upprätta en ny detaljplan för Måns Ols Badområde.

KOMMUNSTYRELSENS FÖRVALTNING  
Samhällsbyggnadskontoret  
Plan- och utvecklingsenheten

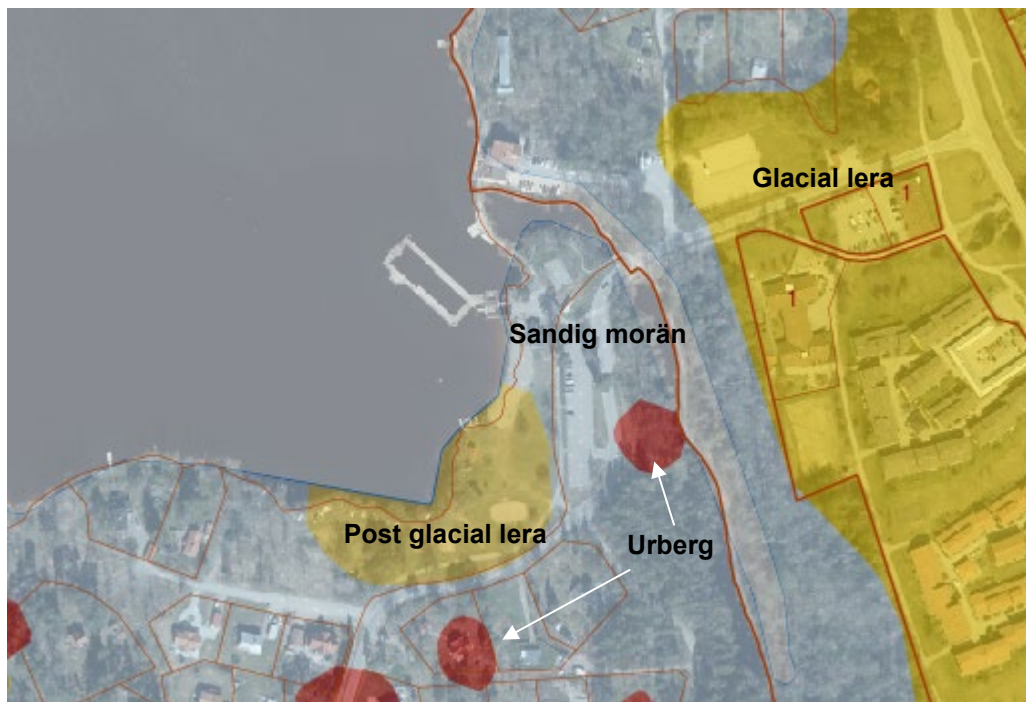
## Planeringsförutsättningar och förändringar

### Mark och geoteknik

#### *Förutsättningar*

I den östra delen av planområdet ligger marknivån kring +60 meter. Måns-Olsvägen sluttar upp till infarten till Utvårdshuset för att komma över dammvallen och där är nivån kring +65 meter. Området fortsätter svagt upp och parkeringen bredvid stranden ligger på omkring +67 meter för att sedan sluta ner mot vattnet där vattennivån ligger kring +65 meter. Måns-Olsvägen sluttar sedan fortsättningsvis svagt upp och vid Granuddsvägen ligger marknivån kring +70 meter.

Ingen särskild geoteknisk utredning har tagits fram tillsammans med detaljplanen men enligt SGU översiktliga kartering av jordarter så omfattar det östra delen av planområdet av glacial lera för att sedan i väster övergå till sandig morän. Den södra delen av stranden bedöms omfattas av post glacial lera samt en mindre del av Måns-Olsvägen av urberg.



Figur 9. SGU översiktliga kartering av jordarter (<https://apps.sgu.se/geokartan>)

#### *Förändringar*

Planområdet bedöms lämplig att förse med de verksamheter som detaljplanen medger. Inför byggnation av nytt servicehus bör särskild undersökning genomföras för att säkerställa att lämplig grundläggningsmetod används.

KOMMUNSTYRELSENS FÖRVALTNING  
Samhällsbyggnadskontoret  
Plan- och utvecklingsenheten

## Naturmiljö

### *Förutsättningar*

Kalkområdet vid Sala och Långforsen riksintresse för naturvård. Den norra delen av Salakalken också är utpekad som Natura 2000, se tidigare beskrivning.

Salakalken är också utpekad av länsstyrelsen som skoglig värdestrakt.

Höga naturmiljövärden finns också på och omkring dammvallarna.

I gällande detaljplan (*Detaljplan för Kristina 4:4, 4:2, dela av Silvergruvan 1:4, 1:8*) finns en bestämmelse som omfattar stora delar av planområdet som lyder: Naturområde med öppna samband och olika funktioner insprängda skall bevaras. Karaktären av historisk plats med kanalsystem och vattenförsörjning för gruvan skall prioriteras (n<sub>2</sub>)

Då huvuddelen av planområdet ligger mindre än 100 meter från strandlinjen omfattas dessa av strandskydd. Strandskyddet kommer att behöva upphävas inom vissa delar i detaljplanen.

Längs Måns-Olsvägen finns idag en allé med trädrader av rödek på båda sidor av vägen som planerades för att utforma en trevligare entré till området. Om det finns risk för att något av träden skadas krävs biotopskyddsdispens från Länsstyrelsen.

### *Förändringar*

De förändringar som medges i detaljplanen bedöms som relativt små och bedöms inte påverka något av de utpekade naturvärdena i någon större utsträckning.

Detaljplanen möjliggör en utökning av parkeringen på ängen i planområdets norra del. Det området som kommer tas i anspråk är en öppen gräsyta som inte innehåller några kända naturvärden. Vid tillskapande av en ny infart till parkeringen vid ängen bredvid återvinningsstationen kan ett träd i allén behöva flyttas. Om detta behov uppkommer kommer biotopskyddsdispens sökas hos Länsstyrelsen. Allén ingår i användningen gata och föreslås vara kvar då den är i enlighet med detaljplanens syfte om att skapa ett attraktivt område.

Planområdet är ett bra habitat för både fåglar och fladdermöss. För att minska ljusföroreningar som kan påverka fladdermöss och andra nattlevande organismer reglerar detaljplanen att belysningsarmaturer ska utformas skärmande och nedåtriktade.

Strandskyddet föreslås upphävas för delar av planområdet. Detta gäller för all kvartersmark och vattenområden med bestämmelser W<sub>2</sub>, W<sub>3</sub>, W<sub>4</sub>. För allmän plats föreslås strandskyddet upphävas för områden med bestämmelser GATA, GCVÄG, P-plats, servicehus<sub>1</sub>, r<sub>1</sub>, k<sub>1</sub>. Strandskyddet föreslås i övrigt att behållas för användningarna NATUR och PARK. Åtgärder inom dessa områden prövas genom strandskyddsdispens.

Skälen till upphävandet har flera motiv enligt de motiv som anges i Miljöbalken.

- Delar av området är redan idag ianspråktaga till exempel gator, gång- och cykelvägar, parkeringsytor samt all kvartersmark och saknar betydelse för strandskyddets syften (Miljöbalken 7 kap § 18 c punkt 1).

KOMMUNSTYRELSENS FÖRVALTNING  
Samhällsbyggnadskontoret  
Plan- och utvecklingsenheten

- Delar av de användningar som möjliggörs i detaljplanen behöver ligga vid eller i vatten för sin funktion och de är till exempel bryggor, kallbadhus samt områden med bestämmelsen  $r_1$ ,  $k_1$  (Miljöbalken 7 kap § 18 c punkt 3).
- För de övriga delar av detaljplanens användningar som inte inryms i något ovan sker upphävandet med hänsyn till att det är ett väsentligt allmänt intresse som inte kan tillgodoses på annan plats som tillgodoses till exempel det nya servicehuset som inte inryms i punkterna ovan (Miljöbalken 7 kap § 18 c punkt 5).

Detaljplanen säkerställer sedan att allmänheten får tillgång till området genom att det blir allmän plats till största del. Påverkan på växt- och djurlivet bedöms heller inte som påtagligt. Sammantaget bedöms ett upphävande vara i enlighet med strandskyddets syfte.

**Planbestämmelser****Allmän plats**

NATUR – Naturområde

PARK - Parkområde

**Upphävande av strandskydd**

$a_1$  – Strandskyddet är upphävt

**Upphävande av strandskydd (Egenskapsbestämmelser för all allmän plats)**

Strandskyddet är upphävt. Detta gäller GATA, GCVÄG, P-PLATS.

**Utformning av allmän plats (Egenskapsbestämmelse för all allmän plats)**

Belysningsarmaturer ska utformas skärmande och nedåtriktade

**Upphävande av strandskydd (Egenskapsbestämmelser för all kvartersmark)**

Strandskyddet är upphävt.

**Utformning (Egenskapsbestämmelse för all kvartersmark)**

Belysningsarmaturer ska utformas skärmande och nedåtriktade

**Upphävande av strandskydd (Egenskapsbestämmelser för all vattenområde)**

Strandskyddet är upphävt. Detta gäller  $W_2$ ,  $W_3$  och  $W_4$ .

**Friluftsliv och rekreation***Förutsättningar*

Området är idag viktigt för friluftsliv och rekreation under hela året. Området är i gällande översiktsplan utpekade som rekreationsområde. Gällande detaljplan (*Detaljplan för Kristina 4:4, 4:2, del av Silvergruvan 1:4, 1:8*) reglerar hela området som allmän plats NATUR vilket möjliggör att området används för bland annat olika typer av rekreation och friluftslivsaktiviteter.

Salas kallbadhus finns idag på platsen och är en anläggning i området som används flitigt för olika typer av rekreation och friluftsliv under hela året.

KOMMUNSTYRELSENS FÖRVALTNING  
Samhällsbyggnadskontoret  
Plan- och utvecklingsenheten

Idag finns också fyra mindre områden med bryggor. Bryggorna är av olika storlek och karaktär och är alla tillgängliga för allmänheten.

På strandområdet i Camitzka-parken används strandkanten för uppläggning av småbåtar, privatpersoner kan helt fritt använda denna plats för denna funktion.



*Figur 10 & 11. Två olika bryggor i planområdet*

#### *Förändringar*

Ett av detaljplanen syften är att utveckla Måns Ols området till ett tillgängligt och attraktivt rekreativt område. Huvuddelen av planområdet regleras som allmän plats Natur eller Park för att säkerställa allmänhetens fortsatta möjlighet att nyttja området samt att det behåller sin naturkaraktär.

Genom att den befintliga parkeringen vid stranden tas bort och ett nytt servicehus tillåts uppföras på den yta som tidigare var parkering alternativt söder om nuvarande parkeringsplats, säkerställs att ett större område kan användas för rekreation.

Användningen park används för att tillgängliggöra området för rekreation och friluftsliv. En stor del av området är anlagt och kräver skötsel. Användningen är inte avsedd för bebyggelse, men komplement som behövs för platsens skötsel och bruk ingår i användningen, till exempel förråd kopplat till service- och skötselbehov, gång- och cykelvägar, planteringar, mindre lekplatser samt mindre ytor för bad, idrott, scener, toaletter m.m.

I planområdets södra del ligger Camitzka-parken och den är reglerad med användningen natur. Området är ett friväxande grönområde som inte är anlagt och har en annan karaktär än parkområdet i norr.

Den östra delen av strandområdet i Camitzka-parken tillåts för uppläggningsplats för småbåtar vilket är en funktion som redan idag pågår här. I den västra delen av detta område finns installationer vid stranden och i vattnet som inte får påverkas negativt.

Största delen av vattenområdet inom detaljplanen är reglerat som vattenområde ( $W_1$ ). De olika anläggningarna som ligger i eller på vatten, kallbadhuset och de mindre bryggorna, regleras i detaljplanen med användningarna bryggor tillgängliga för allmänheten ( $W_2$ ), kallbadhus ( $W_3$ ) och bryggor med mindre påbyggnad som är tillgängliga för allmänheten ( $W_4$ ).



KOMMUNSTYRELSENS FÖRVALTNING  
Samhällsbyggnadskontoret  
Plan- och utvecklingsenheten

En mindre byggrätt för till exempel en allmän bastu tillåts i användningen W<sub>4</sub>, läs mer under rubriken Bebyggelseområden.

### Planbestämmelser

#### Allmän plats

PARK – Parkområde

#### Vattenområde

W<sub>1</sub> – Vattenområde

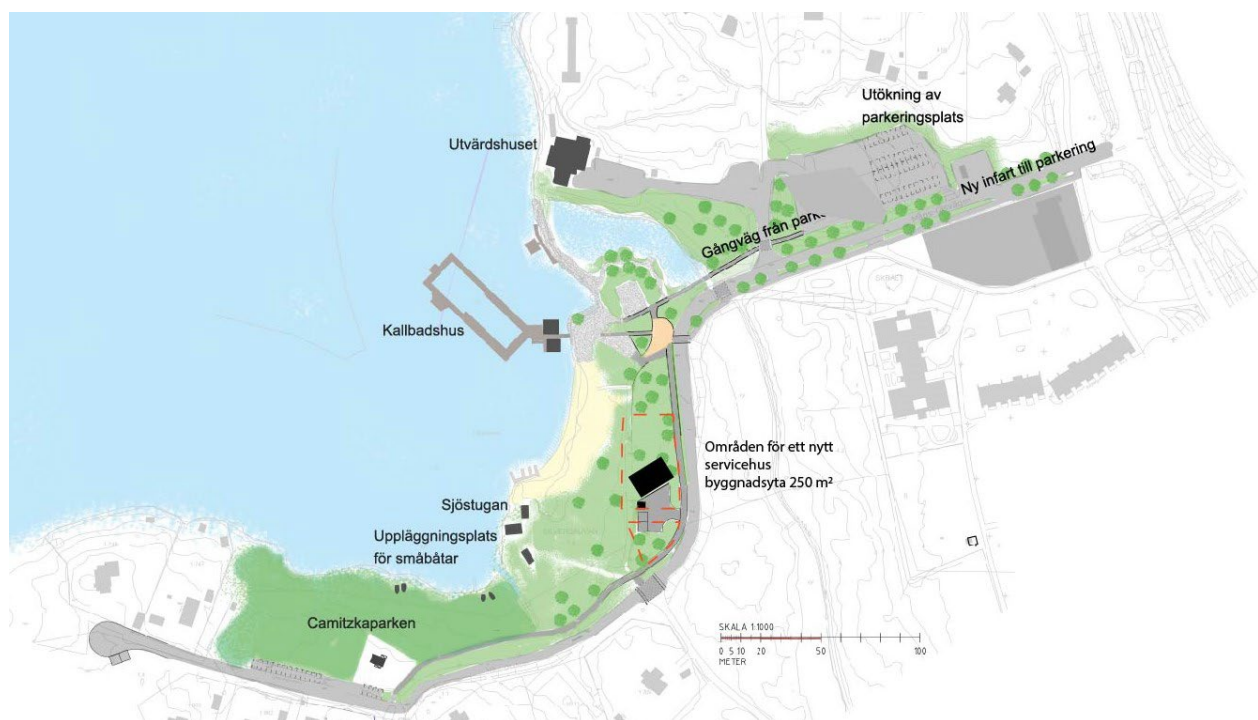
W<sub>2</sub> – Bryggor tillgängliga för allmänheten

W<sub>3</sub> – Kallbadhus. Kallbadhuset ska bibehållas till sin utformning

W<sub>4</sub> – Bryggor med mindre påbyggnad som är tillgängliga för allmänheten. Maximalt 15 kvadratmeter byggnadsarea och högsta nockhöjd 3,3 meter ovan vattenyta

#### Egenskapsbestämmelser

båt1 – Uppläggningsplats för småbåtar



Figur 12. Illustration som visar en möjlig utveckling av området. Inom röstreckat område är det möjligt att uppföra ett servicehus och svart streck motsvarar en yta på 250 kvadratmeter.

KOMMUNSTYRELSENS FÖRVALTNING  
Samhällsbyggnadskontoret  
Plan- och utvecklingsenheten

## Kulturmiljö

### Förutsättningar

Stora delar av området kring Långforsens har formats sedan 1500-talet med hänsyn till gruvans behov av vattenkraft. Höga kulturhistoriska värden finns i området med kärna kring Utvårdshuset. Planområdet omfattas av riksintresse för kulturmiljövården Sala silvergruva och Sala bergstad.

Sjörtorpet och Camitzka torpet är två byggnader inom planområdet som är kulturhistoriskt värdefulla, läs mer om dem under rubrik Bebyggelseområden.

Inom området finns två registrerade fornlämningar Dammvallen (L2003:8339) och Heides kanal (L2021:2161). En färdväg finns också inom planområdet som är klassad som övrig kulturhistorisk lämning (L2003:8180).



Figur 13. Kända lämningar i närområdet. Utdrag ur fornsök (<https://app.raa.se/open/fornsok/>)

### Förändringar

Planområde kommer till största del omfatta olika typer av allmänna platser. De förändringar som detaljplanen möjliggör bedöms inte leda till någon större påverkan på kulturmiljön om de utformas varsamt.

Den nya servicebyggnaden ska utformas med hänsyn till riksintresset för Sala silvergruva. Detta regleras genom egenskapsbestämmelser för allmän plats i plankartan. Uppförande av byggnader ska anpassas till omgivningen och utformas med hög arkitektonisk kvalitet (utformning<sub>1</sub>). Byggnader inom egenskapsområdet för servicehus<sub>1</sub> ska utformas i samklang med befintlig bebygg-



KOMMUNSTYRELSENS FÖRVALTNING  
Samhällsbyggnadskontoret  
Plan- och utvecklingsenheten

gelse i riksintresset avseende volym, proportioner och placering (utformning<sub>2</sub>). Fasaden på servicebyggnaden ska målas med röd slamfärg i NCS S 5040 Y80R eller gul slamfärg NCS S 3050 Y20R eller motsvarande. Snickerier ska målas i vit kulör (färg<sub>1</sub>). Servicehuset ska förses med sadeltak för att passa in i befintlig byggnadsstruktur (tak<sub>1</sub>). Takets material ska utföras i lertegel eller falsad bandplåt (tak<sub>2</sub>). En bestämmelse som reglerar att takvinkeln ska vara mellan 18–35 grader (tak<sub>3</sub>) används för att styra byggnader till en mer traditionell takutformning.

Även om inga kända lämningar påverkas av de åtgärder detaljplanen medger kommer ändå varje markningrepp kräva olika typer av arkeologiska åtgärder. Kontakt ska tas med Länsstyrelsens kulturmiljöfunktion i god tid inför markningrepp för bedömning av behov och omfattning av arkeologiska åtgärder.

### **Planbestämmelser**

#### **Egenskapsbestämmelser för allmän plats**

utformning<sub>1</sub> – Byggnader ska utformas med hög arkitektonisk kvalité

Utformning<sub>2</sub> – Volym, proportioner samt placering ska utformas i samklang med befintlig bebyggelse i riksintresset

färg<sub>1</sub> – Fasaden ska målas med röd slamfärg i NCS S5040 Y80R eller gul slamfärg i NCS S 3050 Y20R eller motsvarande. Snickerier ska målas i vit kulör

tak<sub>1</sub> – Tak ska utformas av sadeltak

tak<sub>2</sub> – Taket ska utföras i rött lertegel eller svart falsad bandplåt med dubbel ståndfals

tak<sub>3</sub> – Takvinkeln ska vara mellan 18–35 grader

#### **Förorenad mark**

##### *Förutsättningar*

Inom Sala tätort har genomförda studier visat på förhöjda halter av framför allt bly och kadmium i marken. Orsak till föroreningarna är silvergruvan och de processer som använts för att förädla malmen därifrån.

Enligt Länsstyrelsen i Västmanland finns inga potentiellt förorenade områden i planområdet.

##### *Förändringar*

En anmälan om avhjälpan åtgärd med anledning av föroreningsskada enligt 28§ (1998:899) ska ha beslutats av Miljöenheten innan något arbete kan påbörjas.

#### **Radon**

##### *Förutsättningar*

Området är klassat som högriskområdet för radon.

##### *Förändringar*

Innan ny bebyggelse uppförs ska marken provtas och vid byggnation ska byggnader utformas radonsäkra. Frågan kommer att följas upp vid bygglovsprövningen.

KOMMUNSTYRELSENS FÖRVALTNING  
Samhällsbyggnadskontoret  
Plan- och utvecklingsenheten

## Bebyggelseområden

### *Förutsättningar*

Inom området finns ett antal olika byggnader som beskrivs nedan.

### Kallbadhuset

Det har funnits flera kallbadhus på platsen tidigare och det första kallbadhuset återfinns på en karta från 1855 och den byggnaden ersattes 1918 för att sedan ersättas igen 1938. Nuvarande kallbadhus invigdes 13 augusti 2011 som en replika av den byggnad som uppfördes 1938. Kallbadhuset är uppfört i funktionalistisk klassiserande stil och har blivit ett viktigt landmärke för Måns Ols-området och Sala kommun.



*Figur 14. Kallbadhuset*

KOMMUNSTYRELSENS FÖRVALTNING  
Samhällsbyggnadskontoret  
Plan- och utvecklingsenheten

### Servicehus

Ett servicehus med en mindre kiosk, toaletter och personalutrymmen finns i vid stranden sydöst om kallbadhuset. Byggnaden är sliten och i behov av att ersättas med en nybyggnad för att uppfylla kommunens behov i området.



*Figur 15. Nuvarande servicehus.*

### Sjötorpet

Just söder om badstranden finns två byggnader varav en är ett torp, "sjötorpet" och den andra en mindre komplementbyggnad. Sannolikt är torpet ett gammalt gruvtorp och den äldsta byggnaden i planområdet. Det pågår en restaurering av torpet idag då dess ursprungliga utseende ska återskapas. I gällande detaljplan (*Detaljplan för Kristina 4:4, 4:2, dela av Silvergruvan 1:4, 1:8*) omfattas byggnaden av rivningsförbud och har bestämmelser som säger att torpet vid ombyggnad ska återställas till sitt ursprungliga utseende. För komplementbyggnaden finnas ingen reglering.



*Figur 16. Sjötorpet och komplementbyggnad.*

KOMMUNSTYRELSENS FÖRVALTNING  
Samhällsbyggnadskontoret  
Plan- och utvecklingsenheten

### Camitzka torpet

I den södra delen av planområdet finns "Camitzka torpet" som ligger i det som kallas Camitzka-parken. Byggnaden är uppförd i 1920-talsstil och är i kommunens ägo och hyrs ut som sommarhus. I gällande detaljplan (*Detaljplan för Kristina 4:4, 4:2, dela av Silvergruvan 1:4, 1:8*) omfattas byggnaden av rivningsförbud och har bestämmelser som säger att byggnaden ska bevaras/återställas i sina särdrag beträffande material, takutformning, panel och snickeridetaljer samt ska karaktären anpassas till omgivande miljö.

### Förråd

Söder om Sjötorpet står en tillfällig förrådsbyggnad.

### Bryggpåbyggnad

I gällande detaljplanen (*Detaljplan för Kristina 4:4, 4:2, dela av Silvergruvan 1:4, 1:8*) finns en mindre byggrätt på vattnet norr om Sjötorpet. Det tillåts bryggor med en påbyggnad på 15 m<sup>2</sup> och högsta nockhöjd 3,3 meter ovan vattenytan.

### Butiken 1

I den östra delen av planområdet på fastigheten Butiken 1 ligger idag en byggnad som används som verkstad. Denna byggnad är i gällande detaljplan (*Detaljplan för Kristina 4:4, 4:2, dela av Silvergruvan 1:4, 1:8*) reglerad för Handelsändamål.

### *Förändringar*

### Kallbadhuset

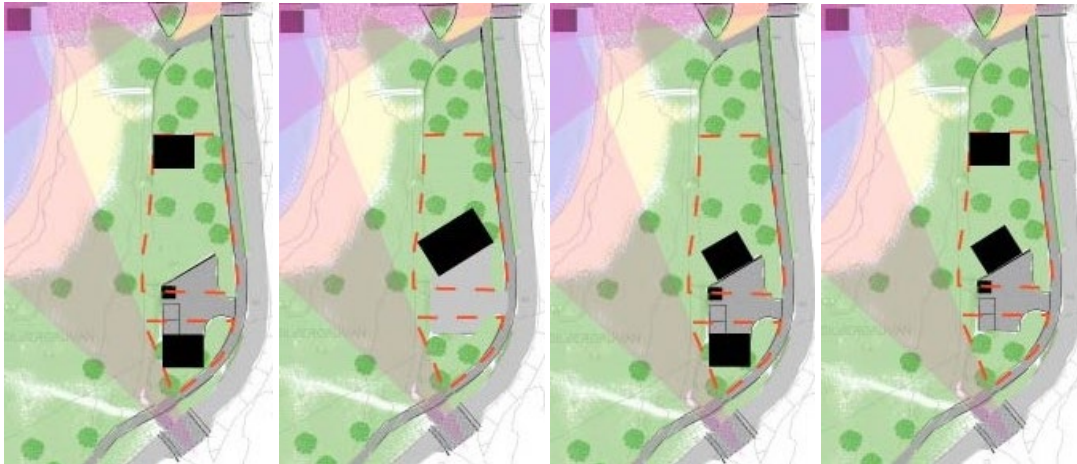
Användningen W<sub>3</sub> reglerar området som Kallbadhus och att kallbadhuset ska bibehållas till sin utformning och vid renovering ska förlagan från 1938 efterliknas.

### Servicehus

Det befintliga servicehuset kommer att rivas och ersättas med en ny större byggnad alternativt flera mindre. I detaljplanen föreslås två områden där det är möjligt att placera nya byggnader, ett i den norra delen av det som idag är parkering och det andra i den södra delen av det som idag är parkering.

Kommunen har utrett hur olika placeringar inom delar av planområdet skulle kunna påverka värdena i området och har kommit fram till att det är en tillräcklig anpassning till miljön att placera byggnader en eller flera byggnader inom något om de föreslagna områdena.

KOMMUNSTYRELSENS FÖRVALTNING  
Samhällsbyggnadskontoret  
Plan- och utvecklingsenheten



Figur 17. Redovisar några olika möjligheter till byggnation inom områden med bestämmelsen servicehus<sub>1</sub>, observera att byggnad eller byggnader också kan placeras på andra sett.

Dessa områden regleras i planen med bestämmelsen servicehus<sub>1</sub>. Med servicehus menas i denna detaljplan en byggnad som behövs för att tillgodose de behov av service som finns i området, det skulle till exempel kunna vara toaletter, omklädningsrum, café, kiosk, personalutrymmen, förråd, samlingslokal eller likande.

Ett eller flera servicehus får uppföras inom något av de två områdena med bestämmelsen servicehus<sub>1</sub>. De nya servicehusen får uppföras med en maximal total byggnadsarea om 250 m<sup>2</sup> (yta<sub>1</sub>) och en högsta byggnadshöjd på 4,5 meter (höjd<sub>1</sub>). Den maximala byggnadsarean omfattar båda delområdena tillsammans. Detaljplanen reglerar också att byggnaden ska utformas med hög arkitektonisk kvalitet. Utformningen ska anpassas till omgivningen, och höga krav på utformningen måste ställas i bygglovsskedet. En antikvariskt sakkunnig bör medverka.

I utformningen och placeringen av servicehus ska särskild hänsyn tas till siktlinjer i omgivningen. Långa sammanhängande byggnader riskerar att skapa oönskade barriärer mellan väg och vatten, vilket skulle påverka omgivningen negativt. Dels för hur platsen upplevs visuellt av förbipasserande och allmänhetens upplevelse av platsens tillgänglighet, men även vad gäller säkerheten för badgäster. Det är viktigt att badet blir en välkomnande och trygg plats.

### Sjötorpet

Sjötorpet regleras med rivningsförbud (r1) och bestämmelsen som säger att ursprungligt utseende ska bevaras (q1) då det är en äldre gruvstuga som är viktiga för områdets gestaltning och historia

För torpets komplementbyggnad söder om själva torpet inför varsamhetsbestämmelse som säger att byggnaden ska anpassas omkringliggande miljö och ska bibehållas till sin utformning (k<sub>1</sub>).



KOMMUNSTYRELSENS FÖRVALTNING  
Samhällsbyggnadskontoret  
Plan- och utvecklingsenheten

### Camitzka torpet

Då byggnaden hyrs ut som sommarhus gör får denna byggnad och den hemfridszon som finns idag på platsen användningen uthyrningsstuga (O<sub>1</sub>). byggnaden regleras med rivningsförbud (r<sub>2</sub>) och med bestämmelser som säger att den ska bevaras/återställas i sina särdrag beträffande material, takutformning, panel och snickeridetaler samt ska karaktären anpassas till omgivande miljö(q<sub>2</sub>).

### Förråd och andra komplement inom Park och Natur

Inom användningarna Park och Natur tillåts mindre komplement till användningar för drift och skötsel. Det innebär att mindre förråd och likande tillåts inom delar av dessa användningar.

### Bryggpåbyggnad

En mindre påbyggnad inom användningen W4 föreslås få finnas kvar för till exempel ett båthus, bastu eller likande. Byggnaden föreslås begränsas till 15 m<sup>2</sup> byggnadsarea och högsta nockhöjd 3,3 meter ovan vattenytan, vid normalvattenstånd.

### Butiken 1

Byggnaden föreslås i detaljplanen få en bredare användning i form av Centrum och Verksamheter. Byggnaden som tillåts får ha en högsta byggnadshöjd om 4,5 meter.

### Granuddsvägen

Vid granuddsvägen i planområdet sydvästra del regleras ett område med kvartersmark för Bostäder (B). Området är i gällande detaljplan planlagt för allmän gång- och biltrafik men idag in-  
språktaget av fastigheterna längs med Granuddsvägen. Förutom en mindre förrådsbyggnad är området inte bebyggt i dagsläget. Hela området med kvartersmark kommer att regleras med marks om inte får bebyggas. Fastighetsgränserna kommer att justeras och en lantmäteriförrättning har ansökts. Justeringen bedöms inte påverka Granuddsvägen utformning negativt.

## **Planbestämmelser**

### **Allmän plats**

Park – Park

### **Kvartersmark**

B - Bostäder

O<sub>1</sub> – Uthyrningsstuga

C – Centrum

Z – Verksamheter


### **Vattenområde**

W<sub>3</sub> – Kallbadhus. Kallbadhuset ska bibehållas till sin utformning

W<sub>4</sub> – Bryggor med mindre påbyggnad tillgängliga för allmänheten. Maximalt 15 kvadratmeter byggnadsarea och högsta nockhöjd 3,3 meter ovan vattenyta.

KOMMUNSTYRELSENS FÖRVALTNING  
Samhällsbyggnadskontoret  
Plan- och utvecklingsenheten

**Egenskapsbestämmelse**

 – Marken får inte förses med byggnad

servicehus<sub>1</sub> – Med servicehus menas i denna detaljplan en byggnad som behövs för att tillgodose de behov av service som finns i området, det skulle till exempel kunna vara toaletter, omklädningsrum, café, kiosk, personalutrymmen, förråd, samlingslokal eller likande.

yta<sub>1</sub> – Byggnader får maximalt uppgå till 250 m<sup>2</sup> totalt för båda områdena som omfattas av bestämmelsen.

höjd<sub>1</sub> – Högsta byggnadshöjd är 4.5 meter

q<sub>1</sub> – Ursprungligt utseende ska bevaras

r<sub>1</sub> – Byggnad får inte rivas

k<sub>1</sub> – Byggnaden ska anpassas till omkringliggande miljö och ska bibehållas till sin utformning

h<sub>1</sub> – Högsta byggnadshöjd är 4, 5 meter

q<sub>2</sub> – Byggnadens utseende vad gäller material, takutformning, panel och snickeridetaler ska bevaras. Utformningen ska anpassas till omgivande miljö

r<sub>2</sub> – Byggnad får inte rivas

**Gator och trafik***Förutsättningar*

Planområdet sträcker sig från Dalhemsleden i öster, längs med Måns-Olsvägen till Granuddsvägen i sydväst. Hastighetsgränsen på Måns-Olsvägen är 40 km/tim inom planområdet.

En trafikutredning har tagits fram som underlag till detaljplanen, *Måns Ols-badet i Sala, trafikutredning till detaljplan, WSP, 2020-12-18*. Trafikmätningar är gjorda i området för att ge en nulägesbild över trafiksituationen ser ut.

KOMMUNSTYRELSENS FÖRVALTNING  
Samhällsbyggnadskontoret  
Plan- och utvecklingsenheten



Figur 18. Trafikmätningar på Måns-Olsvägen 2018 och 2020.

Trafiken i området består delvis av besökande till badet och utvårdshuset men även av trafik till och från bostadsområdena i omgivningen.

Måns-Olsvägen är i gällande detaljplan (*Detaljplan för Kristina 4:4, 4:2, dela av Silvergruvan 1:4, 1:8*) reglerad som Lokalgata medan Granuddsvägen har användningen natur och bestämmelser om att marken ska vara tillgänglig för berörd biltrafik, gemensamhetsanläggning samt tillgänglig för allmän gång- och cykeltrafik. Någon gemensamhetsanläggning för gatan har aldrig skapats.

#### Förändringar

Detaljplanen föreslås reglera Måns-Olsvägen och Granuddsvägen som allmänplats gata. Då allmänna parkeringsplatser är tänkt att uppföras vid Granuddsvägen planläggs den som allmänplats. I slutet av Granuddsvägen uppförs en vändplats.

Mindre del av infarten till Utvårdshuset ingår i detaljplanen och regleras som gata för att säkerställa utfarten till parkeringen vid ängen.

Trafikutredningen tittade på en åtgärd där Måns-Olsvägen förbi badet stängdes av för trafik helt eller under sommarperioden. Detta är inget som detaljplanen valt att reglera eller tvinga fram. Kommunen har dock möjlighet genom lokala trafikföreskrifter prova att göra en tillfällig stängning under sommaren för att prova hur det fungerar.

#### Planbestämmelser

##### Allmän plats

GATA- Gata



KOMMUNSTYRELSENS FÖRVALTNING  
Samhällsbyggnadskontoret  
Plan- och utvecklingsenheten

## Parkering

### *Förutsättningar*

På ett flertal platser i området finns det möjlighet att parkera bilar. Parkeringen vid stranden rymmer cirka 55 bilar och var i samband med att gällande detaljplan (*Detaljplan för Kristina 4:4, 4:2, dela av Silvergruvan 1:4, 1:8*) tänkt att plockas bort så den ligger idag på användningen Natur. Parkeringen vid ängen rymmer cirka 60 bilar och är i gällande detaljplan (*Detaljplan för Kristina 4:4, 4:2, dela av Silvergruvan 1:4, 1:8*) Natur med bestämmelsen parkering, i gällande detaljplan (*Detaljplan för Kristina 4:4, 4:2, dela av Silvergruvan 1:4, 1:8*) finns möjlighet att utöka parkeringen österut.

Ingen av dessa parkeringsplatser har markerade platser eller rutor vilket kan leda till att platserna blir färre i verkligheten.

Söder om Måns-Olsvägen på fastigheten Butiken 2 finns en parkeringsplats med cirka 30 platser som är öppen för allmänheten, denna parkeringsplats är i gällande detaljplan (*Detaljplan för Kristina 4:4, 4:2, dela av Silvergruvan 1:4, 1:8*) reglerad som kvartersmark parkering. Ett vägservitut (officialservitut 1981–2020/54.1) om att nyttja vägen till allmän utfartsväg finns till förmån till Butiken 2. Vägservitutet belastar Butiken 1.

I gällande detaljplan (*Detaljplan för Kristina 4:4, 4:2, dela av Silvergruvan 1:4, 1:8*) var det tänkt att ca 10–15 parkeringsplatser skulle anordnas längs Granuddsvägen och Camitzka parken samt att parkeringsplats för rörelsehindrad skulle anordnas längst in på Granuddsvägen. Detta har aldrig genomförts.

Under vissa perioder kan alla parkeringar vara upptagna då kan fordon stå även på gräsytor längs Måns-Olsvägen vilket leder till trafiksäkerhetsbrister.

Cykelparkering finns vid badet vid Servicehuset.

### *Förändringar*

Då parkeringen vid stranden ska ersättas så tillskapas motsvarande platser på andra platser inom området. Parkeringen vid ängen föreslås utökas österut (P-plats). Parkering för återvinningsstationen, som finns norr om Måns-Olsvägen, någon gång i framtiden inte längre har någon funktion så kompletteras användningen i detaljplanen med planbestämmelsen parkering (P). I dagsläget finns inget kommunalt önskemål om att den plockas bort eller flyttas. Ställplatser för exempelvis husbilar kan anordnas inom (P-PLATS).

De parkeringsplatser som aldrig genomförts vid Granuddsvägen föreslås till viss del att anläggas i gaturummet. För att inte inbjuda till större sammankomster efter Granuddsvägen föreslås en parkeringslösning där långsgående parkeringar separeras av refug, plantering eller liknande. Det är möjligt att anlägga tre parkeringsfickor med två platser var längs Granuddsvägen. Det totala antalet parkeringsplatser i området föreslås motsvara det antalet platser som finns idag.

KOMMUNSTYRELSENS FÖRVALTNING  
Samhällsbyggnadskontoret  
Plan- och utvecklingsenheten

Parkering för rörelsehindrade ska finnas i området och är tänkta att placeras i anslutning till ett nytt servicehus. Personalparkering kan också eventuellt finnas vid det nya servicehuset. En avlastningszon föreslås också anläggas i anslutning till det nya servicehuset för att underlätta avlastning nära badområdet.

Parkeringen söder om Måns-Olsvägen på fastigheten Butiken 2 regleras som allmänplats parkeringsplats (P-plats) och skulle kunna utökas något vid behov.

När detaljplanen genomförs och parkeringen vid stranden plockas bort bör gatan utformas så att den förhindrar att olovligparkering sker ut med gatan. Vid detaljprojektering bör säkerställas att området kring den nuvarande parkeringen och Måns-Olsvägen fortsatt kan nyttjas vid evenemang till exempel Triathlontävlingen Sala Silverman.

#### **Planbestämmelser**

##### **Allmän plats**

P-plats – Parkeringsplats

##### **Kvartersmark**

P – Parkering

#### **Gång och cykel**

##### *Förutsättningar*

Det finns gång- och cykelvägar till badområdet österifrån, söderifrån och norrifrån förbi badområdet går också två utpekade cykelleder (Silverundan och Naturrundan).

KOMMUNSTYRELSENS FÖRVALTNING  
Samhällsbyggnadskontoret  
Plan- och utvecklingsenheten



Figur 19. Befintliga gång- och cykelvägar, cykelleder och stigar i området.

#### Förändringar

Då parkeringen vid stranden ska plockas bort kommer den gång- och cykelväg som idag finns mellan parkeringen och stranden flyttas. Den föreslås placeras i parkmarken mellan det nya servicehuset och Måns-Olsvägen, för att skapa ett större grönområde närmst stranden för rekreation.

En mindre parkväg föreslås från parkeringen vid ängen upp till stranden för att öka trafiksäkerheten för gående som parkerat sin bil vid parkeringen vid ängen.

#### Planbestämmelser

##### Allmän plats

PARK - Park

GCVÄG – Gång- och cykelväg

##### Kollektivtrafik

##### Förutsättningar

KOMMUNSTYRELSENS FÖRVALTNING  
Samhällsbyggnadskontoret  
Plan- och utvecklingsenheten

På Dalhemsleden finns en busshållplats, Måns-Olsvägen, som trafikeras av busslinje 63 samt den anropsstyrda linjen Silverlinjen. Linje 63 trafikerar området några gånger per dag, ett fåtal gånger på lördagar och inga resor görs på söndagar.

*Förändringar*

För att öka tillgängligheten till badområdet vore det positivt om en kollektivtrafiklösning med buss passerar badet på Måns-Olsvägen. Det är möjligt att inom användningen gata ordna en hållplats vid badet.

**Tillgänglighet och trygghet**

*Förutsättningar*

Kommunen har via medborgare fått reda på att en känsla av otrygghet kan upplevas kvällstid i området, det gäller framför allt området vid parkeringen vid stranden. Framtida planering av området behöver ta hänsyn till detta och sträva efter att minska den upplevda otryggheten. Gångbanor bör vara väl upplysta och undanskymda ytor bör undvikas för att göra platsen mindre attraktiv för olaglig verksamhet. Servicehus, cykelparkering och parkering för rörelsehindrade bör placeras så nära vägen som möjligt för att de inte ska bli siktskymmande föremål mellan strandplatserna och vattnet. Detta för att underlätta för badgästerna att ha uppsikt över varandra i vattnet.

*Förändringar*

Ett genomförande av detaljplanen bedöms leda till en något ökad trygghet vid badet då parkeringen försvinner. I framtida projektering av området behöver tillgänglighet och trygghet inkluderas.

**Översvämning, ras och erosion**

*Förutsättningar*

Sjön Långforsen blev en sjö då behovet av att förse Silvergruvan med vattenkraft gjorde att forsen dämades upp och bildade det som vi idag känner till som sjön Långforsen.

Dammvallarna vid Långforsen är klassade med konsekvensklass B vilket innebär att de kan leda till stor skada om de brister. De vallar som idag dämmer upp sjön är störningskänsliga och kontinuerliga övervakning sker för att säkerställa dess funktion.

Därför är det viktigt att de ej utsätts för belastning, vibrationer, schakt, sprängningar eller ändrade grundvattenförhållanden, då detta skulle kunna leda till skada på dammvallarna.

KOMMUNSTYRELSENS FÖRVALTNING  
Samhällsbyggnadskontoret  
Plan- och utvecklingsenheten



*Figur 20. Rödmarkering visar var de dammvallarna som berör planområde ligger.*

#### *Förändringar*

Då inga större förändringar av användningen av dammvallarna tillåts i detaljplanen bedöms inte detaljplanen föranleda någon större risk för påverkan på dammvallarna. Dock så bör försiktighet ske när gångvägen från parkeringen vid ängen upp till stranden anläggs så att påverkan på marken blir så liten som möjligt.

Vid framtida projektering av fjärrvärme och VA är det viktigt att slutgiltig projektering granskats och godkänts av dammteknisk sakkunnig på kommunen.

#### **Teknisk försörjning**

##### *Vatten, avlopp och ledningar*

Området är inom kommunens verksamhetsområde för vatten och avlopp och ledningar finns i området.

Flera av de vatten- och avloppsledningar som passerar genom planområdet har säkerställts med ledningsrätt och framgår av grundkartan.

Där det södra området för ett nytt servicehus föreslås finns idag en ledningsrätt för vattenledning. Den verkliga ledningen går dock norr om ledningsrätten mellan de två områden som föreslås för nytt servicehus. Ledningsrättens placering bör justeras så att ledningsrätten är placerad på rätt plats över den befintliga ledningen.

**KOMMUNSTYRELSENS FÖRVALTNING**  
Samhällsbyggnadskontoret  
Plan- och utvecklingsenheten

När ett nytt servicehus uppförs kommer befintliga servis-ledningar för vatten och avlopp dras om för att ansluta till det befintliga nätet.

Ett pumphus finns i området vid parkeringsplatsen vilka är reglerade som teknisk anläggning (E).

En annan teknisk anläggning (E) finns i västra delen av Camitzkaparken. Norrut från denna byggnad finns installationer under mark till sjön som behöver skyddas från påverkan.

**Planbestämmelser****Kvartersmark****E – Tekniska anläggningar***Dagvatten*

För strandområdet är Långforsen recipient. Avrinningen av dagvatten från den är kontrollerad av dammluckor så flöden efter den är reglerade. Den förändring som blir i och med detaljplanens genomförande och som kan påverka dagvattnet inom den här delen av planområdet är den nya servicehusen då byggnadens tak ger en ytterligare avrinning. Takets avrinning kan dock hanteras lokalt till exempel genom att ha ett grönt tak eller ett svackdike.

Detaljplanen tillåter att den befintliga parkeringsytan (1600 m<sup>2</sup>) ersätts av ett grönområde, detta ger en större kapacitet och en bättre infiltrationskoefficient för att hantera regnvatten än den nuvarande parkeringen som är av grus.

När parkeringen vid ängen utökas kan ytaavrinningen från området öka. Utrymme finns därför för att om behovet uppstår anlägga anläggningar för hantering av dagvatten inom del av parkeringsytan, till exempel ett svackdike i dess östra kant. Parkeringen kommer även fortsatt att vara av grus (inte asfalt) vilket är bättre för dagvattenhanteringen.

Dagvatten ska hanteras enligt kommunens policy för dagvatten.

*Uppvärmning*

Kommande bebyggelse föreslås ansluta till befintligt fjärrvärmenät eller uppvärmas enskilt.

*El*

Befintligt ledningsnät för el finns i området.

Det finns ett behov att komplettera med en ytterligare transformatorstation för att långsiktigt säkra tillgången till el i området. Plankartan utökar därför planerat E-område vid befintlig transformatorstation så att det är möjligt att även anlägga en ny transformatorstation vid området (E).

*Elektroniska kommunikationer*

Tillkommande bebyggelse antas kunna ansluta till befintligt fibernät.

Det finns markförlagda teleanläggningar inom detaljplaneområdet ledningar och kablar bör så långt som möjligt behålla i nuvarande läge för att undvika olägenheter och kostnader som uppkommer i samband med flyttning.

**KOMMUNSTYRELSENS FÖRVALTNING**  
Samhällsbyggnadskontoret  
Plan- och utvecklingsenheten*Avfall*

Hämtning av avfall ska ske enligt Sala kommuns riktlinjer för avfallshantering och ska följa arbetsmiljöverkets riktlinjer. Hämtningsplats för avfall ska utformas efter arbetsmiljöverkets krav på körvägar, vändplatser och avfallsutrymmen.

Avfallshanteringen ska även följa kommunens riktlinjer om källsortering. Avfallshanteringen ska följa kommunens förordning om renhållning och de rekommendationer som anges i Avfall Sveriges "Handbok för avfallsutrymmen, Råd och anvisningar för transport, förvaring och dimensionering av hushållsavfall, Rapport 2009".

Norr om Måns-Olsvägen finns en återvinningsstation som föreslås få finnas kvar på platsen. Idag ger den dock ett något skräpigt uttryck och bidrar inte till en välkommande entré till Måns Olsområdet trots att det finns viss planering kring den. Detta bedöms med relativt enkla åtgärder kunna åtgärdas med något avskärmande plank och/eller någon ytterligare plantering, utan att påverka möjligheten att tömma insamlingsbehållarna. Om återvinningsstationen någon gång i framtiden inte längre har någon funktion så kompletteras användningen i detaljplanen med planbestämmelsen parkering (P). I dagsläget finns inget kommunalt önskemål om att den plockas bort eller flyttas.

**Planbestämmelser****Kvartersmark**

E – Avfallsanläggning

P - Parkering

**GENOMFÖRANDEBESKRIVNING****Organisatoriska frågor***Tidplan*

Detaljplanearbetet bedrivs med standardförfarande under KSLU:s ledning.

Tidplanen redovisar hanteringen av detaljplanen och nu beräknade tidpunkter för olika beslut.

Sommaren 2021	KSLU, beslut om samråd
Sommaren 2021	Samråd
Våren 2022	KSLU, beslut om granskning
Våren 2022	Granskning
Sommar 2022	KS-beslut om godkännande
Sommar-Höst 2023	KF-beslut om antagande
Höst-Vinter 2023	Laga kraft

Ombyggnation och andra åtgärder i överensstämmelse med detaljplanen kan påbörjas när planen fått laga kraft och andra tillstånd som kan krävas såsom bygglov m.m. har lämnats.

*Genomförandetid*

Genomförandetiden för detaljplanen är 5 år från den dag detaljplanen fått laga kraft.

KOMMUNSTYRELSENS FÖRVALTNING  
Samhällsbyggnadskontoret  
Plan- och utvecklingsenheten



KOMMUNSTYRELSENS FÖRVALTNING  
Samhällsbyggnadskontoret  
Plan- och utvecklingsenheten

### *Huvudmannaskap*

Kommunen är huvudman för allmän plats inom hela planområdet.

### *Ansvarsfördelning för genomförande*

Kommunen ansvarar för utbyggnad av infrastruktur och anläggningar samt andra åtgärder inom allmän platsmark och vattenområde enligt detaljplanen. För kvartersmark kan det bli aktuellt att fastighetsägare, arrendator eller nyttjanderättshavare ansvarar för eventuella åtgärder i enlighet med detaljplanen.

### *Avtal*

Nyttjanderättsavtal kan vid behov tecknas för delar av kvartersmarken, t.ex. rörande tekniska anläggningar, återvinningsstation eller parkering. Befintligt hyresavtal för Camitzka torpet kan behöva justeras för överensstämmelse med detaljplanen.

### **Fastighetsrättsliga frågor**

Vid Granuddsvägen justeras fastighetsgränserna efter detaljplanen. En ansökan om fastighetsreglering skickas till Lantmäteriet för de områden som blir kvartersmark vid Granuddsvägen.

Det finns servitut och ledningsrätter inom planområdet, dessa framgår av grundkartan. Om behov av nya servitut eller ledningsrätter uppkommer initieras och bekostas dessa av berörd fastighetsägare eller ledningsägaren.

Där det södra området för ett nytt servicehus föreslås finns idag en ledningsrätt för vattenledning. Den verkliga ledningen går dock norr om ledningsrätten mellan de två områden som föreslås för nytt servicehus. Ledningsrättens placering bör justeras så att ledningsrätten är placerad på rätt plats över den befintliga ledningen, detta genomförs genom en omprövning hos Lantmäteriet.

Ett vägservitut (officialservitut 1981–2020/54.1) om att nyttja vägen till allmän utfartsväg finns till förmån till Butiken 2. Vägservitutet belastar Butiken 1. Servitutet avses ej påverkas och fortsätter gälla.

### **Ekonomiska frågor**

#### *Plankostnad och planekonomi*

I de fall då en plan inte initierats av en exploatör finns vanligen inget plankostnadsavtal utan kostnader kan istället tas ut genom planavgift vid bygglovet. I detta fall är dock syftet med planen inte att skapa nya byggrätter och därmed kommer kostnaderna inte heller att kunna täckas av planavgift eller markförsäljning. Detaljplanens fokus är på utveckling av allmän plats inom området vilket då främst kommer innebära kommunala investeringar utifrån den ordinarie investeringsbudgeten.

### **Tekniska frågor**

Sala kommun ansvarar för byggnation av nytt servicehus, utbyggnad av ny lokalgata och andra åtgärder inom allmän platsmark.

KOMMUNSTYRELSENS FÖRVALTNING  
Samhällsbyggnadskontoret  
Plan- och utvecklingsenheten

För utbyggnad eller ombyggnad av ledningsnät för VA, el, fiber etc. i anslutning till kommunens arbeten ska samordning ske med respektive nätägare.

Undanflyttningsåtgärder eller skydda kablar och ledningar för att möjliggöra exploatering kommer den part som initierar åtgärden även bekostar den.

### **Anmälan och tillstånd**

#### *Vattenverksamhet*

Kommunen gör anmälan eller tillståndsansökan ifall planerade åtgärder bedöms falla inom ramen för vattenverksamhet.

#### *Fornlämningar*

Även om inga kända lämningar påverkas av de åtgärder detaljplanen medger kommer mark-ingrepp kräva någon typ av arkeologisk åtgärd. Kontakt ska tas med Länsstyrelsens kulturmiljöfunktion i god tid inför markingrepp för bedömning av behov och omfattning av arkeologiska åtgärder.

#### *Biotopskydd*

Kommunen ansvarar för att söka dispens för biotopskydd som eventuellt kan beröras av planens genomförande.

## **Konsekvenser av detaljplaneförslaget**

### **Miljöaspekter**

#### *Kulturmiljö*

Måns Ols-området är en väldigt viktig plats för att förstå en del av Salas historia. Detaljplanen bedöms inte leda till någon negativ påverkan på platsens kulturmiljövärden om gestaltningen av det nya servicehuset utformas för att passa in i miljön. Ett av syftena med detaljplanen är att området ska bli ännu mer tillgängligt för allmänheten samtidigt som platsens värden bibehålls och stärks för att bidra till upplevelsen av området.

Den utökade kvartersmarken vid Granuddsvägen planläggs med bestämmelse som reglerar att byggnader inte får uppföras. Fastighetsgränsen justeras enbart för att bättre stämma överens med befintliga förhållanden.

Detaljplanens genomförande bedöms inte leda till att området kulturmiljövärden påverkas på ett negativt sätt.

#### *Naturmiljö*

Platsens naturmiljö har höga värden. Dessa värden bedöms inte påverkas negativt då de förändringar som detaljplanen medger inte skiljer sig så mycket från pågående aktivitet/verksamhet i området och de som möjliggörs enligt gällande detaljplan (*Detaljplan för Kristina 4:4, 4:2, dela av Silvergruvan 1:4, 1:8*).

KOMMUNSTYRELSENS FÖRVALTNING  
Samhällsbyggnadskontoret  
Plan- och utvecklingsenheten

Ett genomförande av detaljplanen bedöms inte heller påverka det Natura 2000-område som angränsar till planområdet, något tillstånd för påverkan av detta område bedöms inte förordas.

Strandskyddet föreslås upphävas för planområdet förutom för den delen av som har användningen öppet vattenområde NATUR, PARK och W<sub>1</sub>. Strandskyddets syfte är både att säkerställa allmänheten tillgänglighet till strandområdet och att inte påverka växt- och djurlivet negativt. Allmänhetens tillgång bedöms säkerställas i detaljplanen då det till största del är reglerat som allmän plats. Påverkan på växt- och djurlivet bedöms inte skilja sig mot det som tillåts i gällande detaljplan (*Detaljplan för Kristina 4:4, 4:2, del av Silvergruvan 1:4, 1:8*) och bedöms därmed också skyddas i detaljplanen. Sammantaget bedöms ett upphävande vara i enlighet med strandskyddets syfte.

### **Sociala aspekter**

#### *Rekreation och friluftsliv*

Ett av syftet med detaljplanen är att området ska bli ännu mer tillgängligt för allmänheten samtidigt som platsens värden bibehålls och stärks för att bidra till upplevelsen av området.

Ett nytt servicehus kan bidra till att rekreationen och friluftslivet i området stärkt. Då parkeringen vid stranden plockas bort ökar möjligheterna till rekreation på den del av planområdet som är den mest attraktiva.

#### *Barnperspektiv*

Då grönytan vid stranden utökas bedöms området kunna bli ännu attraktivare för barn. Inom området blir det även möjligt att uppföra nya anläggningar till exempel lekplats som skulle kunna göra området än mer uppskattat av barn i olika åldrar, vilket skulle kunna vara möjligt att uppföras inom användningen PARK.

Detaljplanen möjliggör även en trafiksäker miljö med säkra gång- och cykelvägar vilket gör att området blir tryggare för barn.

#### *Hälsa och säkerhet*

Den största säkerhetsrisken i området bedöms vara de dammvallar som dämmer upp sjö. Kommunen genomför kontinuerliga arbeten och bevakning för att säkerställa dessas funktion. Då inga större förändringar av vallarna tillåts i detaljplanen jämfört vad som är möjligt i gällande detaljplan (*Detaljplan för Kristina 4:4, 4:2, del av Silvergruvan 1:4, 1:8*) bedöms inte detaljplanen förordas någon påverkan på riskerna från dammvallarna. Dock så bör försiktighet ske när gångvägen från parkeringen vid ängen anläggs så att påverkan på vid dammvallen blir så liten som möjligt.

Om parkeringen vid stranden plockas bort så finns en möjlighet att den känsla av otrygghet som kan upplevas på platsen idag försvinner. I framtida projektering av området behöver tillgänglighet och trygghet inkluderas så att belysning och planteringar mm utformas på ett tryggt sätt.

### **Tolkning av detaljplan**

Vid tolkning av detaljplanen ska Boverkets Allmänna råd (2020:6) om redovisning av reglering i detaljplan användas.

KOMMUNSTYRELSENS FÖRVALTNING  
Samhällsbyggnadskontoret  
Plan- och utvecklingsenheten

## Medverkande

Detaljplanen har arbetats fram av Samhällsbyggnadskontoret, olika enheter inom Tekniska kontoret och kontoret för Kultur och fritid, tillsammans med konsulter från WSP Sverige AB.

Victor Zakrisson  
Plan- och exploateringschef

Peter Christensen  
Planarkitekt

SAMHÄLLSBYGGNADSKONTORET  
Plan- och utvecklingsenheten  
Victor Zakrisson  
Planchef

## Missiv – Detaljplan För Måns Ols badområde – Antagande

### SAMMANFATTNING AV ÄRENDET

#### **Syfte**

Detaljplanen syfte är att utveckla Måns Ols området till ett tillgängligt och attraktivt rekreativt område. Detaljplanen ska möjliggöra uppförande av ett nytt servicehus som ska anpassas till platsens rekreativa värden och värdefulla kulturmiljöer.

Gällande detaljplan är väldigt styrd i sin utformning och försvårar prövning av lov och framtida utveckling. Syftet med detaljplanen är därmed att ta fram en detaljplan som tydligt beskriver hur området ska nyttjas och utvecklas men med utrymme för viss flexibilitet.

Detaljplanen ska också pröva en förändrad användning av fastigheterna Butiken 1 och 2.

#### **Planprocessen**

Detaljplanen har varit ute på granskning under vintern 2022 och synpunkterna som kommit in under granskningen finns sammanställda i granskningsutlåtandet.

Planförslaget överlämnas till Kommunfullmäktige för antagande. Innan ärendet kommer upp i Kommunfullmäktige bereds det i Kommunstyrelsen. Om inte planen överklagas vinner den laga kraft tre veckor efter anslaget protokoll från Kommunfullmäktige.

### **FÖRSLAG TILL BESLUT**

**att föreslå Kommunstyrelsens ledningsutskott att godkänna detaljplanen med tillhörande handlingar inför ett antagande i kommunfullmäktige.**

#### **Bilagor:**

1. Plankarta
2. Plan- och genomförandebeskrivning
3. Granskningsutlånade
4. Trafikutredning (201218)
5. PM Detaljplan Måns Ols: Bedömning av påverkan på närliggande natur 2000-område (220216)

**KS § 184      Revidering av Policy för krisberedskap****INLEDNING**

Policy för krisberedskap anger kommunens övergripande mål och inriktning för arbetet med krisberedskap. Kommunens arbete med krisberedskap och krishantering regleras i lagen (2006:544) om kommuners och regioners åtgärder inför och vid extraordinära händelser i fredstid och höjd beredskap (LEH).

**Beslutsunderlag**

Bilaga KS 2023.5322, missiv från beredskapssamordnare  
Bilaga KS 2023.5305, reviderad Policy för krisberedskap

Ledningsutskottets beslut § 162, 2023-11-22

**Yrkanden**

Ordförande Amanda Lindblad (S) yrkar,  
bifall till ledningsutskottets förslag  
att kommunstyrelsen hemställer att kommunfullmäktige beslutar,  
att anta reviderad Policy för Krisberedskap i enlighet med Bilaga KS 2023.5305.

Anders Wigelsbo (C) yrkar bifall till ledningsutskottets förslag.

Erik Hamrin (M) yrkar bifall till ledningsutskottets förslag med tillägg,  
att kommunstyrelsen beslutar att uppdra till kommundirektören att tillse att en plan  
för krisberedskap, civilt försvar och säkerhetsskydd tas fram för beslut senast 2024-  
03-31.

Hanna Westman (SBä) och Tryggve Lindman (SD) yrkar bifall till Erik Hamrins (M)  
tilläggsyrkande.

Anders Wigelsbo (C) yrkar avslag till Erik Hamrins (M) tilläggsyrkande.

**Beslutsgång**

Ordföranden ställer ledningsutskottets förslag mot avslag och finner förslaget  
bifallet.

Vidare ställer ordförande Erik Hamrins (M) tilläggsyrkande mot avslag och finner  
tilläggsyrkandet avslaget.

**Votering**

Votering begärs och följande propositionsordning godkänns. Den som vill avslå  
tilläggsyrkandet röstar JA, den som vill bifalla Erik Hamrins (M) tilläggsyrkande  
röstar NEJ.

Vid voteringen avges 7 JA-röster [Viktor Kärvinge (S), Camilla Runerås (S), Anders  
Wigelsbo (C), Sture Johansson (C), Johanna Ritvadotter (V), Ingela Kilholm  
Lindström (MP)] och Amanda Lindblad (S)] och 6 NEJ-röster [Magnus Edman (SD),  
Tryggve Lindman (SD), Cecilia Viman (SD), Erik Hamrin (M), Tomas Bergling (M)  
och Hanna Westman (SBä)].

Justerandes sign			Utdragsbestyrkande
------------------	--	--	--------------------

KS § 184 fortsättning

**BESLUT**

Kommunstyrelsen hemställer att kommunfullmäktige beslutar,  
att anta reviderad Policy för Krisberedskap i enlighet med Bilaga KS 2023.5305.

**Reservationer**

Erik Hamrin (M), Magnus Edman (SD) och Hanna Westman (SBä) reserverar sig till  
förmån för Erik Hamrins (M) tilläggsyrkande.

*Skickas till*  
Kommunfullmäktige

Justerandes sign			Utdragsbestyrkande
------------------	--	--	--------------------



Räddningstjänsten säkerhet och beredskap  
Beredskapssamordnare

MISSIV

## Policy för krisberedskap

### **SAMMANFATTNING AV ÄRENDET**

Policy för krisberedskap anger kommunens övergripande mål och inriktning för arbetet med krisberedskap. Samtliga nämnder. Kommunens arbete med krisberedskap och krishantering regleras i lagen (2006:544) om kommuners och regioners åtgärder inför och vid extraordinära händelser i fredstid och höjd beredskap (LEH).

### **FÖRSLAG TILL BESLUT**

Ledningsutskottet föreslår att kommunstyrelsen hemställer att kommunfullmäktige beslutar

att anta reviderad Policy för Krisberedskap enligt bilagt förslag.

### ***Bilagor:***

- 1 Policy för krisberedskap
- 2
- 3

## Räddningstjänsten , säkerhet och beredskap

## CHECKLISTA

**Checklista avseende Barnperspektivet, Landsbygdsperspektivet  
och de Horisontella principerna**

Förklaring om de olika begreppen finns nedan.

**Barnperspektivet**

- |  |                             |   |
|--|-----------------------------|---|
| Innebär insatsen att barn och ungdomars hälsa sätts i främsta rummet?  | JA <input type="checkbox"/> | NEJ <input checked="" type="checkbox"/> |
| Påverkar denna insats barn och ungdomars sociala, ekonomiska och kulturella rättigheter och situation till det bättre? | JA <input type="checkbox"/> | NEJ <input checked="" type="checkbox"/> |
| Innebär insatsen att barn och ungdomars rätt till en god hälsa beaktas?  | JA <input type="checkbox"/> | NEJ <input checked="" type="checkbox"/> |
| Har barn och ungdomar fått möjlighet att uttrycka sin mening om insatsen?  | JA <input type="checkbox"/> | NEJ <input checked="" type="checkbox"/> |
| Har särskild hänsyn tagits till barn och ungdomar med funktionsvariation - fysiskt och/eller psykiskt?                 | JA <input type="checkbox"/> | NEJ <input checked="" type="checkbox"/> |
| Tar insatsen hänsyn till barnkonventionens text om "till det yttersta av sin förmåga"?                                 | JA <input type="checkbox"/> | NEJ <input checked="" type="checkbox"/> |

**Landsbygdsperspektivet**

- |  |                             |   |
|--|-----------------------------|---|
| Bedömer ni att beslutet kommer att innebära särskilda konsekvenser för landsbygden – nu eller i framtiden? | JA <input type="checkbox"/> | NEJ <input checked="" type="checkbox"/> |
| Vid <b>JA</b> hur bedömer ni att beslutet påverkar:  |                             |   |
| Att det blir svårare att bo på landsbygden?  | JA <input type="checkbox"/> | NEJ <input checked="" type="checkbox"/> |
| Att det blir fler jobb på landsbygden?   | JA <input type="checkbox"/> | NEJ <input checked="" type="checkbox"/> |
| Att det minskar tillgången till god service på landsbygden?  | JA <input type="checkbox"/> | NEJ <input checked="" type="checkbox"/> |

**Horisontella principerna  
(tillgänglighet, icke-diskriminering samt jämställdhet)**

- |   |                             |   |
|---|-----------------------------|---|
| Innebär insatsen risk för begränsad tillgänglighet?   | JA <input type="checkbox"/> | NEJ <input checked="" type="checkbox"/> |
| Har icke-diskrimineringsperspektivet beaktats?  | JA <input type="checkbox"/> | NEJ <input checked="" type="checkbox"/> |
| Kan beslutet utestänga någon från samhället?  | JA <input type="checkbox"/> | NEJ <input checked="" type="checkbox"/> |
| Har man beaktat FN:s konvention angående rättigheter för personer med funktionsvariation när beslutet togs? | JA <input type="checkbox"/> | NEJ <input checked="" type="checkbox"/> |
| Om <b>NEJ</b> – varför inte?  |                             |   |

Räddningstjänsten , säkerhet och beredskap

## Begreppsförklaring

### **Barnkonventionen/barnperspektivet**

Barnkonventionen tar upp barnets situation ur många synvinklar och skall naturligtvis främja helhetssynen på barnen. Enligt FN är alla under 18 år barn.

Barnens bästa i främsta rummet

- Beaktas barnets rättigheter, främst rätten till trygghet och rätten till liv och utveckling i beslutsfattandet?
- Har en sammanvägning av olika intressen gjorts?

FN:s barnkommitté har uttalat principen om att barnets bästa alltid ska beaktas och väga mycket tungt. Det kan dock finnas situationer då andra intressen kan väga tyngre, till exempel samhällsekonomiska eller säkerhetspolitiska. Principen om barnets bästa ska ges absolut prioritet när det gäller adoption och rätt till skydd mot missförhållanden och övergrepp. Till prioriterade rättigheter hör utveckling/utbildning.

### **Landsbygdsperspektivet**

Kan de som bor och verkar på landsbygden bli diskriminerade eller åsidosatta?

### **Horisontella principer**

Diskriminering sker när någon missgynnas eller kränks och missgynnandet eller kränkningen har samband med någon av de sju diskrimineringsgrunderna (kön, könsöverskridande identitet eller uttryck, etnisk tillhörighet, religion eller annan trosuppfattning, funktionsnedsättning, sexuell läggning, ålder). Detta gäller även barn till personer med något av ovanstående diskrimineringsgrund.

Funktionshinderspolitiken innebär att alla människor, oavsett funktionsförmåga, ska ha samma möjligheter att vara delaktiga i samhället och ta del av mänskliga rättigheter.

Det nationella målet för funktionshinderspolitiken är att, med FN:s konvention om rättigheter för personer med funktionsnedsättning som utgångspunkt, uppnå jämlikhet i levnadsvillkor och full delaktighet för personer med funktionsnedsättning i ett samhälle med mångfald som grund. Målet ska bidra till ökad jämställdhet och till att barnrättsperspektivet ska beaktas.

# Policy för krisberedskap

KOMMUNFULLMÄKTIGE



## METADATA OM DOKUMENTET

Dokumentnamn Policy för krisberedskap		Dokumenttyp Policy	Omfattar Kommunen
Beslutsinstans Kommunfullmäktige	Dokumentansvarig Beredskapssamordnare Elin Bjarnhagen	Publicering <a href="http://www.sala.se">www.sala.se</a> , intranät	
Beslutad datum	Översyn bör göras	Klassificering	Diarienummer
Relation	Ersätter Policy för krisberedskap - beslutad av KF 2016		Författningssamling KFS 118 revision 01





## INNEHÅLL

1	INGÅNGSVÄRDEN OCH AVGRÄNSNINGAR .....	8
2	ORGANISATION OCH ANSVAR .....	8
3	ÖVERGRIPANDE MÅL OCH INRIKTNING .....	9
3.1	Mål.....	9
3.2	Inriktningar .....	9
4	STYRNINGEN AV KRISBEREDSKAPSARBETET.....	10
5	ARBETE OCH ÅTGÄRDER FÖR ATT REDUCERA/ELIMINERA RISKER OCH SÅRBARHETER SAMT ÖKA .....	11
	KRISHANTERINGSFÖRMÅGAN .....	11
6	GEOGRAFISKT OMRÅDESANSVAR .....	11
7	FÖRBEREDELSE OCH PLANERING .....	12
7.1	Larmning och initiering av krishantering .....	12
7.2	Höjd beredskap.....	13
8	SALA KOMMUNS KRISLEDNINGSORGANISATION.....	14





## 1 INGÅNGSVÄRDEN OCH AVGRÄNSNINGAR

Kommunen ska ha en planering för vilka åtgärder som ska genomföras under mandatperioden samt hur kommunen ska hantera samhällsstörningar.

Kommunernas uppgifter och ersättning för arbete med krisberedskap regleras i en överenskommelse mellan SKR och MSB. Perioden 2019–2022, överenskommelsen är förlängd och justerad för kommunernas krisberedskap 2023.

I överenskommelsen framgår att kommunerna ska anta ett styrdokument för kommunens arbete med krisberedskapen. De målbeskrivningar som används i denna policy är hämtade från Överenskommelse om kommunernas krisberedskap (Diarienummer MSB 2022-15507 SKR 2022/00754

Denna Policy för krisberedskap utgör Sala kommuns styrdokument för krisberedskapen enligt ovan nämnda överenskommelse.

Kommunfullmäktige fastställer denna policy för varje mandatperiod.

Policyn utgör även ett underlag för den uppföljning av krisberedskapen i kommunerna som Myndigheten för samhällsskydd och beredskap (MSB) tillsammans med länsstyrelsen genomför.

Detta dokument kompletteras med Inriktningar och instruktioner för krisledning, som även utgör kommunens plan för extraordinära händelser, samt utbildnings- och övningsplan. Båda dessa dokument fastställs av **kommundirektören**.

Uppföljning sker inom ramen för kommunens ordinarie verksamhetsuppföljningar.

## 2 ORGANISATION OCH ANSVAR

Kommunstyrelsen har det övergripande ansvaret för verksamheten inom ramen för lagen (2006:544) om kommuners och landstings åtgärder inför och vid extraordinära händelser i fredstid och höjd beredskap. (Fortsättningsvis benämnd lagen om extraordinära händelser – LEH.)

**Beredskapssamordnaren samordnar, den förberedande krisberedskapsverksamheten inom Sala kommun.**

Samtliga verksamheter ska vara involverade i förberedelserna för att kunna hantera en samhällsstörning.

Respektive verksamhetsansvarig ansvarar för att verksamheten så långt som möjligt även kan bedrivas under en samhällsstörning. Kommunens verksamheter ska utifrån förutsättningarna vara delaktiga och behjälpliga i kommunens krishantering.

Krisledningsnämnden har, under en pågående samhällsstörning, möjlighet att ta över ordinarie nämnders och styrelser verksamheter, i syfte att effektivisera beslutsprocessen. Regler för detta framgår dels i lagen om extraordinära händelser och dels av krisledningsnämndens reglemente, som fastställts av kommunfullmäktige.

### 3 ÖVERGRIPANDE MÅL OCH INRIKTNING

De övergripande nationella målen för samhällets säkerhet syftar till att värna:

- Befolkningens liv och hälsa
- Samhällets funktionalitet
- Förmågan att upprätthålla våra grundläggande värden som demokrati, rättssäkerhet och mänskliga fri- och rättigheter.

#### 3.1 Mål

Sala kommun ska ha förmåga att bedriva kommunens lagstadgade samhällsviktiga verksamheter, så långt som möjligt även under störda förhållanden.

Sala kommun ska ha förmåga att leda hanteringen av en extraordinär händelse dygnet runt med uthållighet under ett antal veckor.

Sala kommun säkerställer genom sin räddningstjänst att signalen Viktigt meddelande till allmänheten (VMA) kan sändas ut inom den del av Sala tätort som tidigare staten fastställt som larmort. (Huvudsakligen de mer centrala delarna av staden.)

#### 3.2 Inriktningar

Kommunens krisledning ska vara väl utbildad och övad för sin uppgift.

Krisledningsnämnden ska utbildas och övas minst en gång per mandatperiod. Uppstartsövning för krisledningsnämnden bör ske minst två gånger per mandatperiod.

Inriktnings- och samordningsfunktionen (ISF) utgör tjänstemannaledningen och kompletteras vid behov med representanter för de viktigaste samverkande externa krisaktörerna, utifrån den aktuella situationen. ISF ska utbildas och övas minst vart annat år och ska även genomgå utbildning i stabsmetodik.

Tjänsteperson i beredskap utgör en funktion som är tillgänglig dygnet runt och kan larma och eller förmedla information eller mota larm eller information årets alla dagar och har representanter från flertalet kontor i kommunen.

Tjänsteperson i beredskap kan initiera krisledning och har mandat att inledningsvis fatta beslut om åtgärder vid en händelse.

Utöver ovanstående ska det finnas förmåga att samverka med relevanta aktörer både internt och externt samt förmedla relevant information till berörda kontor genom omvärldsbevakning och deltagande i omvärldsbevakningsmöten som sker veckovis inom ramen för U-sam.

Kommunens samhällsviktiga verksamheter ska lägga särskild vikt vid kontinuitetsplanering, så att nödvändiga resurser, såväl materiel som personal, kan tryggas för verksamhetens behov.

Sala kommun har förmåga att rapportera till staten, samt dela information med andra krisaktörer via såväl RAKEL<sup>1</sup> som via WIS<sup>2</sup>. Ambitionen är även att i relativ närtid ha tillgång till kryptoskyddade system, som staten tillhandahåller.

Sala kommun ska ha förmåga att samordna olika lokala krisaktörers information vid en extraordinär händelse.

## 4 STYRNINGEN AV KRISBEREDSKAPSARBETET

Kommunstyrelsen har huvudansvaret för krisberedskapen och för det civila försvaret i kommunen.

Övriga nämnder är ansvariga inom sina nämnders ansvarsområden.

Krisledningsnämnden kan träda i funktion under en extraordinär händelse och kan då ta över andra nämnders mandat och uppgifter. Det är inte självklart att krisledningsnämnden ska träda i funktion vid en sådan kris, utan det är den aktuella situationen som avgör om behovet finns.

Den politiska nivån utgör kommunens normativa ledning, och beslutar i frågor av principiell och övergripande natur och fastställer inriktning och sätter ramarna för den strategiska ledningen.

Kommundirektören har som ledande tjänsteperson i kommunen ansvar för att leda krisledningsarbetet i kommunen, såväl före som under och efter en kris.

Kommundirektören utgör den högsta strategiska ledningen i kommunen och beslutar om verkställighet av normativa beslut, fastställer tidplaner, resursfördelning och geografiska avgränsningar.

Cheferna för kommunens olika kontor utövar den operativa ledningen för respektive verksamhetsområde, enligt kommunens ordinarie linjeansvar.

Krisledningsstab ska kunna initieras av så väl Tjänsteperson i beredskap (TIB) samt kommundirektör, krisledningstaben ska vara utbildad och övad.

Se organisationsskiss på sidan 13.

---

<sup>1</sup> RAKEL är det radiosystem som staten via MSB anvisar för blåljusorganisationer och krishanteringsaktörer.

<sup>2</sup> WIS är ett webbaserat skyddat informationssystem för krishantering, som MSB tillhandahåller och administrerar.

## 5 ARBETE OCH ÅTGÄRDER FÖR ATT REDUCERA/ELIMINERA RISKER OCH SÅRBARHETER SAMT ÖKA

### KRISHANTERINGSFÖRMÅGAN

Kommunen ska bedriva ett fortlöpande arbete med att inventera, reducera och, om möjligt, eliminera risker. Detta arbete utförs löpande och involverar alla kommunens verksamheter. Under hösten första året i varje ny mandatperiod antar kommunstyrelsen en sammanställd risk- och sårbarhetsanalys enligt lagen om extraordinära händelser och delger länsstyrelsen. Analysen ska ligga till grund för kommunens beredskapsplanering och syftar till att stärka förmågan till krishantering och stärka förmågan att hantera samhällsviktiga verksamheter.

Risk- och sårbarhetsanalysen ska omfatta såväl det geografiska områdesansvaret samt kommunens egna verksamheter.

Det är beredskapssamordnaren, som leder och samordnar risk- och sårbarhetsanalysarbetet. Arbetet är i grunden en fortlöpande process, som utmynnar i den rapport som ska lämnas till länsstyrelsen vart fjärde år. Arbetet ska involvera flertalet verksamheter och i synnerhet de verksamheter som bedriver samhällsviktig verksamhet.

Erfarenheter från inträffade större samhällsstörningar ska vägas in i risk- och sårbarhetsanalysen.

## 6 GEOGRAFISKT OMRÅDESANSVAR

Kommunen har ett ansvar för att hanteringen av en samhällsstörning sker samordnat inom kommunens geografiska område. Även den information som avser samhällsstörningen ska samordnas.

För att underlätta detta har ett lokalt krishanteringsråd inrättats där kommunen är sammankallande, där olika verksamheter som bidrar till krishanteringen ges möjlighet att delta. Krishanteringsrådet bör träffas 1 – 2 gånger årligen. Syftet är främst att dela planeringsförutsättningar för att förbättra förmågan att gemensamt hantera en samhällsstörning, samt att förbättra möjligheterna att vidmakthålla funktionen vid samhällsviktiga verksamheter.

Vidare så syftar rådet till att skapa goda kontakter och personkännedom vilket ger goda förutsättningar för god samverkan under samhällsstörningar.

På länsnivå deltar kommunen i motsvarande samverkansorgan, främst U-Sam, som har regelbundna möten med kommunerna i länet, länsstyrelsen, polisen, Region Västmanland, med flera.

Sala kommun samverkar även med grannkommuner och länsstyrelser utanför Västmanlands län, i syfte att uppnå bästa möjliga krishanteringsförmåga. Ett exempel på detta är planeringssamverkan avseende översvämningar i Dalälven.



## 7 FÖRBEREDELSE OCH PLANERING

Samtliga kommunens kontor ska vara involverade i förberedelserna för att kunna hantera en samhällsstörning. Respektive verksamhetsansvarig ansvarar för att verksamheten så långt som möjligt även kan bedrivas under en samhällsstörning (kontinuitetshantering). Kommunens verksamheter ska utifrån förutsättningarna vara delaktiga och behjälpliga i kommunens krishantering.

Även kommunens majoritetsägda bolag ska involveras i arbetet.

Kommunens strävan i krishantering bör vara att följa de principer som rekommenderas av Myndigheten för Samhällsskydd och Beredskap (MSB). Dessa övergripande principer är:

- Ansvarsprincipen
- Likhetsprincipen
- Närhetsprincipen

Utöver dessa tre principer ska Sala kommuns krishantering präglas av handlingskraft och samverkan.

Sala kommun ska ha en aktuell planering för att hantera extraordinära händelser. Denna plan benämns *Inriktningar och instruktioner för krisledning* och fastställs av **kommundirektören**.

Sala kommun ska vidare ha en aktuell *utbildnings- och övningsplan*. Denna plan fastställs av **kommundirektören**.

Respektive verksamhet i kommunen ska ha en kontinuitetsplanering som ger goda förutsättningar att bedriva samhällsviktig verksamhet under samhällsstörningar. Särskilt angeläget är det för verksamheter som är vitala för liv och hälsa.

### 7.1 Larmning och initiering av krishantering

Sala kommun ska ha god förmåga att hantera en samhällsstörning. Kommunen ska även ha god förmåga att ta emot larm om en samhällsstörning samt att initiera kvalificerad krisledning, dygnet runt. Som ett led i detta har en funktion för Inriktnings- och Samordningskontakt (ISK) inrättats. I dagligt tal kallas funktionen tjänsteperson i beredskap (TiB).

Sala kommun har avtal med SOS Alarm som stöd för att kunna larma och initiera krisledningen via SOS alarms Krisberedskapsavdelning, **behörighet för initiering av VMA kan komma att utökas enligt enligt lag (2003:778) om skydd mot olyckor**.

## 7.2 Höjd beredskap

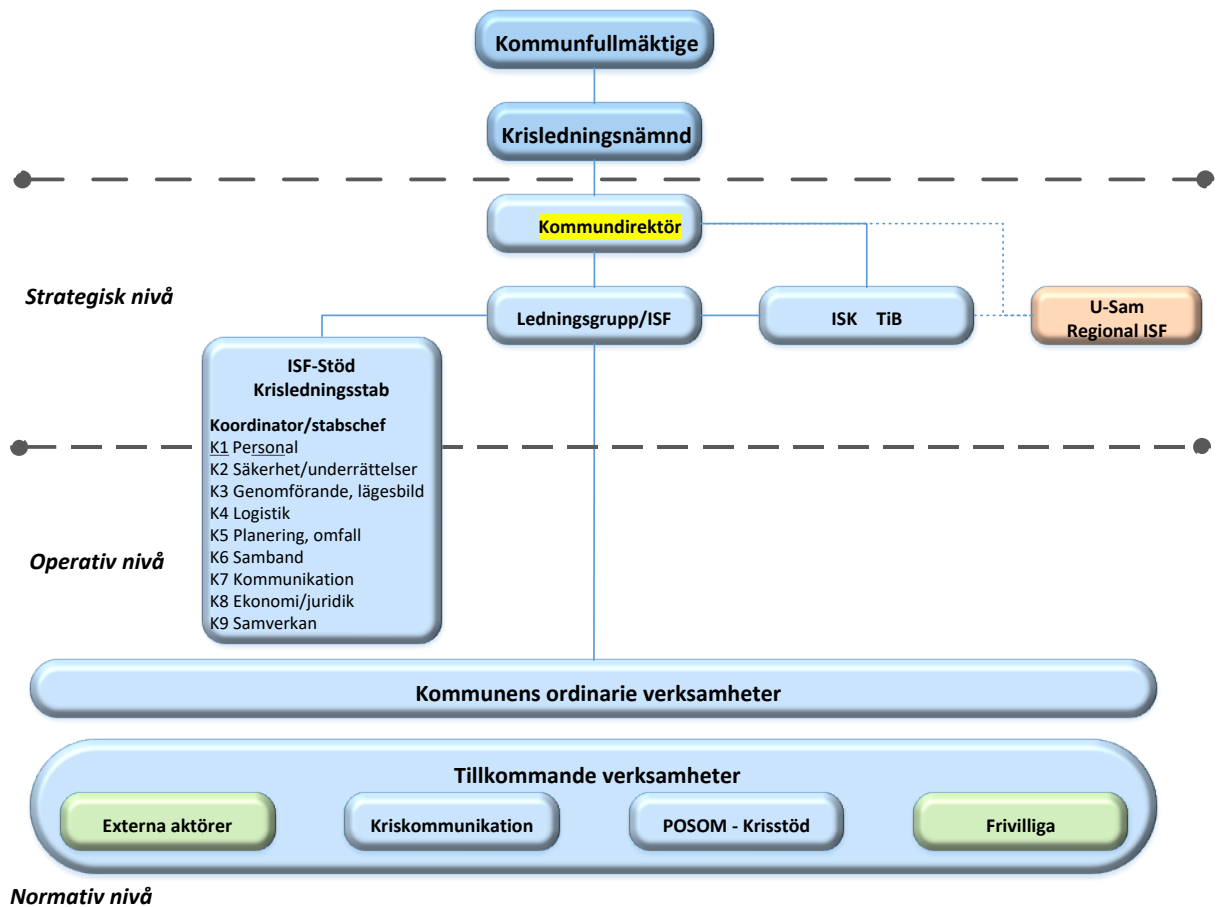
Kommunens verksamheter ska kunna bedriva de viktigaste verksamheterna även under höjd beredskap och krig.

För att säkerställa en grundläggande förmåga för höjd beredskap och krig, ska krisledningen i kommunen, såväl den förtroendevalda ledningen som tjänstemannaledningen, erhålla relevant utbildning om kommunens uppgifter under höjd beredskap och krig.

Kommunen ska ha en krigsorganisation med krigsplacerad personal och säkerhetsskydd.

I övrigt behandlas inte frågor kring höjd beredskap i detta dokument.

## SALA KOMMUNS KRISLEDNINGSORGANISATION





**Policy för krisberedskap**

Kommunfullmäktige **SALA KOMMUN** Telefon: 0224-74 70 00 | E-post [kommun.info@sala.se](mailto:kommun.info@sala.se) | Postadress Box 304, 733 25 Sala

**KS § 187      Revidering av riktlinje för god ekonomisk hushållning****INLEDNING**

Enligt kommunallagens 11 kap 1§ ,ska kommuner och regioner ha en god ekonomisk hushållning i sin verksamhet och i sådan verksamhet som bedrivs genom andra juridiska personer. Fullmäktige ska besluta om riktlinjer för god ekonomisk hushållning för kommunen eller regionen.

Från och med 2024 kommer en Resultatreserv (RER) införas som ersätter den tidigare Resultatutjämningsreserven (RUR) och därmed behöver Riktlinje för god ekonomisk hushållning revideras.

Den tidigare Resultatutjämningsreserven (RUR) avvecklas och from 2024 kan endast disponering av medel från denna göras fram till och med 2033. Finns medel kvar att disponera i Resultatutjämningsreserven (RUR) ska riktlinjen även omfatta hanteringen av denna.

**Beslutsunderlag**

Bilaga KS 2023.5270, missiv från ekonomichef

Bilaga KS 2023.5272, Riktlinje god ekonomisk hushållning

Ledningsutskottets beslut § 163, 2023-11-22

**Yrkanden**

Ordförande Amanda Lindblad (S) yrkar,

bifall till ledningsutskottets förslag,

att kommunstyrelsen hemställer att kommunfullmäktige beslutar,

att anta reviderad Riktlinje för god ekonomisk hushållning i enlighet med Bilaga KS 2023.5272.

**Beslutsgång**

Ordföranden ställer ledningsutskottets förslag mot avslag och finner förslaget bifallet.

**BESLUT**

Kommunstyrelsen hemställer att kommunfullmäktige beslutar,

att anta reviderad Riktlinje för god ekonomisk hushållning i enlighet med Bilaga KS 2023.5272.

*Skickas till*

Kommunfullmäktige

Justerandes sign			Utdragsbestyrkande
------------------	--	--	--------------------

# Riktlinje för God ekonomisk hushållning

KOMMUNFULLMÄKTIGE





## METADATA OM DOKUMENTET

Dokumentnamn <b>Riktlinje God ekonomisk hushållning</b>		Dokumenttyp <b>Riktlinje</b>	Omfattar <b>Kommunen</b>
Beslutsinstans <b>Kommunfullmäktige</b>	Dokumentansvarig <b>Ekonomichef</b>	Publicering <a href="http://www.sala.se">www.sala.se</a> , intranät	
Beslutad datum	Översyn bör göras	Klassificering	Diarienummer
Relation	Ersätter		Författningssamling



## INNEHÅLL

1	INLEDNING .....	7
2	SYFTE .....	7
3	GOD EKONOMISK HUSHÅLLNING .....	7
3.1	Finansiella mål .....	7
3.1.1	Årets resultat som andel av skatter och bidrag, % .....	7
3.1.2	Nettokostnadsökningen i förhållande till ökningen av skatter och bidrag .....	8
3.1.3	Styrelse/Nämnder ska bedriva verksamheten inom beslutade anslag .....	8
3.1.4	Styrelse/nämnder ska se över möjligheterna till ökad intäktsfinansiering av sin verksamhet .....	8
3.2	Resultatutjämningsreserv (RUR) .....	8
3.3	Resultatreserv (RER) .....	8
3.3.1	Reservering .....	8
3.3.2	Disponering .....	9



## 1 INLEDNING

Enligt kommunallagens 11 kap 1§ ska kommuner och regioner ha en god ekonomisk hushållning i sin verksamhet och i sådan verksamhet som bedrivs genom andra juridiska personer. Fullmäktige ska besluta om riktlinjer för god ekonomisk hushållning för kommunen eller regionen.

## 2 SYFTE

God hushållning handlar om att styra ekonomi och verksamhet både i ett kortare och i ett längre tidsperspektiv. Om kostnaderna i ett längre perspektiv överstiger intäkterna innebär det att kommande generationer får betala för denna överkonsumtion. Normalt sett ska ekonomin visa på ett positivt resultat på en nivå som går att förmögenheten inte urholkas av inflation eller av för låg självfinansieringsgrad av investeringar.

Målsättningen för nivåerna på exempelvis ekonomiskt resultat, skuldsättning och förmögenhet ska beslutas lokalt av varje kommun och region utifrån lokalt rådande förutsättningar.

## 3 GOD EKONOMISK HUSHÅLLNING

God ekonomisk hushållning skapas genom att kommunens verksamhet bedrivs på ett ändamålsenligt och kostnadseffektivt sätt.

Kommunens resurser ska användas så att god hushållning nås ur såväl ett finansiellt perspektiv som verksamhetsperspektiv.

Vad som är god ekonomisk hushållning för Sala kommun beslutas årligen i kommunens budget.

### 3.1 Finansiella mål

#### 3.1.1 ÅRETS RESULTAT SOM ANDEL AV SKATTER OCH BIDRAG, %

Årets resultat ska uppgå till ett procentuellt överskott i relation till skatteintäkter, generella statsbidrag och utjämning samt fastighetsavgift.

### **3.1.2 NETTOKOSTNADSÖKNINGEN I FÖRHÅLLANDE TILL ÖKNINGEN AV SKATTER OCH BIDRAG**

Ökningen av skatteintäkter, generella statsbidrag och utjämning samt fastighetsavgift ska vara högre än ökningen av verksamheternas nettokostnader.

### **3.1.3 STYRELSE/NÄMNDER SKA BEDRIVA VERKSAMHETEN INOM BESLUTADE ANSLAG**

Nämnder/styrelse ansvarar inom sina verksamhetsområden bl a för:

- att upprätthålla långsiktig planering och strategisk utveckling så att verksamheten sköts på ett ändamålsenligt och ur ekonomiskt synpunkt tillfredsställande sätt, samt
- att budgeten från Kommunfullmäktige inte överskrids

### **3.1.4 STYRELSE/NÄMNDER SKA SE ÖVER MÖJLIGHETERNA TILL ÖKAD INTÄKTSFINANSIERING AV SIN VERKSAMHET**

## **3.2 Resultatutjämningsreserv (RUR)**

Syftet med RUR är att kommunen ska kunna täcka ett balanskravsunderskott, som uppstår på en lågkonjunktur och på så sätt skapa större flexibilitet för verksamheterna.

Enligt beslut fattat av riksdagen den 25 oktober 2023 får reservering av medel till RUR göras sista gången i årsredovisning 2023. Därefter kan endast disponering av medel från RUR ske.

För att disponera RUR ska balanskravsresultatet vara negativt och reserven får användas för att nå upp till ett nollresultat.

## **3.3 Resultatreserv (RER)**

Enligt beslut fattat av riksdagen den 25 oktober 2023 införs en möjlighet att reservera medel till en resultatreserv i syfte att uppnå en god ekonomisk hushållning. Resultatreserven kan bidra till en ökad flexibilitet i användningen av sparade medel.

### **3.3.1 RESERVERING**

Reservering till RER får göras med högst ett belopp som motsvarar det lägsta av antingen den del av årets resultat eller den del av årets resultat efter balanskravsjusteringar som överstiger:

- En (1) procent av summan av skatteintäkter, generella statsbidrag och utjämning samt fastighetsavgift, eller
- Två (2) procent av summan av skatteintäkter, generella statsbidrag och utjämning samt fastighetsavgift, om kommunen har ett negativt eget kapital inklusive ansvarsförbindelsen för pensionsförpliktelser

Reserven får uppgå till högst fem (5) procent av summan av skatteintäkter generella statsbidrag och utjämning samt fastighetsavgift.

Beslut om kommande års reservering kan fattas i samband med budgetbeslutet. I samband med årsredovisningen fastslås den verkliga reserveringen.

Reservering får göras tidigast i samband med årsredovisning 2024.

### **3.3.2 DISPONERING**

Resultatreserven kan användas vid tillfälliga och/eller oförutsedda utgiftsökningar eller inkomstbortfall, så länge det bidrar till att uppnå god ekonomisk hushållning.

I budgetarbetet kan reserven användas för att täcka för vissa särskilda planerade kostnader enskilda år, t ex till följd av nödvändig omstrukturering av verksamhet för att på sikt uppnå god ekonomisk hushållning.

För att disponera RER ska balanskravsresultatet vara negativt och reserven får användas för att nå upp till ett nollresultat.



**Riktlinje för God ekonomisk hushållning**  
Kommunfullmäktige

**SALA KOMMUN**

Telefon: 0224-74 70 00 | E-post [kommun.info@sala.se](mailto:kommun.info@sala.se) | Postadress Box 304, 733 25 Sala

KONTOR, ENHET  
Inger Lindström  
Ekonomichef

MISSIV

## Revidering av riktlinje för god ekonomisk hushållning

### **SAMMANFATTNING AV ÄRENDET**

Enligt kommunallagens 11 kap 1§ ska kommuner och regioner ha en god ekonomisk hushållning i sin verksamhet och i sådan verksamhet som bedrivs genom andra juridiska personer. Fullmäktige ska besluta om riktlinjer för god ekonomisk hushållning för kommunen eller regionen.

Från och med 2024 kommer en resultatreserv (RER) införas som ersätter den tidigare resultatutjämningsreserven (RUR) och därmed behöver riktlinjerna för god ekonomisk hushållning revideras.

Den tidigare Resultatutjämningsreserven avvecklas och from 2024 kan endast disponering av medel från denna göras fram till och med 2033. Finns medel kvar att disponera i RUR ska riktlinjerna även omfatta hanteringen av denna.

### **FÖRSLAG TILL BESLUT**

att anta reviderade riktlinjer för god ekonomisk hushållning

### ***Bilagor:***

1 Riktlinjer  
för god  
ekonomisk  
hushållning

## CHECKLISTA

## Checklista avseende Barnperspektivet, Landsbygdsperspektivet och de Horisontella principerna

Förklaring om de olika begreppen finns nedan.

### Barnperspektivet

- |  |                             |                              |
|--|-----------------------------|------------------------------|
| Innebär insatsen att barn och ungdomars hälsa sätts i främsta rummet?  | JA <input type="checkbox"/> | NEJ <input type="checkbox"/> |
| Påverkar denna insats barn och ungdomars sociala, ekonomiska och kulturella rättigheter och situation till det bättre? | JA <input type="checkbox"/> | NEJ <input type="checkbox"/> |
| Innebär insatsen att barn och ungdomars rätt till en god hälsa beaktas?  | JA <input type="checkbox"/> | NEJ <input type="checkbox"/> |
| Har barn och ungdomar fått möjlighet att uttrycka sin mening om insatsen?  | JA <input type="checkbox"/> | NEJ <input type="checkbox"/> |
| Har särskild hänsyn tagits till barn och ungdomar med funktionsvariation - fysiskt och/eller psykiskt?                 | JA <input type="checkbox"/> | NEJ <input type="checkbox"/> |
| Tar insatsen hänsyn till barnkonventionens text om "till det yttersta av sin förmåga"?                                 | JA <input type="checkbox"/> | NEJ <input type="checkbox"/> |

### Landsbygdsperspektivet

- |  |                             |   |
|--|-----------------------------|---|
| Bedömer ni att beslutet kommer att innebära särskilda konsekvenser för landsbygden – nu eller i framtiden? | JA <input type="checkbox"/> | NEJ <input checked="" type="checkbox"/> |
| Vid <b>JA</b> hur bedömer ni att beslutet påverkar:  |                             |   |
| Att det blir svårare att bo på landsbygden?  | JA <input type="checkbox"/> | NEJ <input type="checkbox"/>            |
| Att det blir fler jobb på landsbygden?   | JA <input type="checkbox"/> | NEJ <input type="checkbox"/>            |
| Att det minskar tillgången till god service på landsbygden?  | JA <input type="checkbox"/> | NEJ <input type="checkbox"/>            |

### Horisontella principerna (tillgänglighet, icke-diskriminering samt jämställdhet)

- |   |  |   |
|---|--|---|
| Innebär insatsen risk för begränsad tillgänglighet?   | JA <input type="checkbox"/>            | NEJ <input checked="" type="checkbox"/> |
| Har icke-diskrimineringsperspektivet beaktats?  | JA <input checked="" type="checkbox"/> | NEJ <input type="checkbox"/>            |
| Kan beslutet utestänga någon från samhället?  | JA <input type="checkbox"/>            | NEJ <input checked="" type="checkbox"/> |
| Har man beaktat FN:s konvention angående rättigheter för personer med funktionsvariation när beslutet togs? | JA <input type="checkbox"/>            | NEJ <input type="checkbox"/>            |
| Om <b>NEJ</b> – varför inte?  |  |   |

## Begreppsförklaring

### **Barnkonventionen/barnperspektivet**

Barnkonventionen tar upp barnets situation ur många synvinklar och skall naturligtvis främja helhetssynen på barnen. Enligt FN är alla under 18 år barn.

Barnens bästa i främsta rummet

- Beaktas barnets rättigheter, främst rätten till trygghet och rätten till liv och utveckling i beslutsfattandet?
- Har en sammanvägning av olika intressen gjorts?

FN:s barnkommitté har uttalat principen om att barnets bästa alltid ska beaktas och väga mycket tungt. Det kan dock finnas situationer då andra intressen kan väga tyngre, till exempel samhällsekonomiska eller säkerhetspolitiska. Principen om barnets bästa ska ges absolut prioritet när det gäller adoption och rätt till skydd mot missförhållanden och övergrepp. Till prioriterade rättigheter hör utveckling/utbildning.

### **Landsbygdsperspektivet**

Kan de som bor och verkar på landsbygden bli diskriminerade eller åsidosatta?

### **Horisontella principer**

Diskriminering sker när någon missgynnas eller kränks och missgynnandet eller kränkningen har samband med någon av de sju diskrimineringsgrunderna (kön, könsöverskridande identitet eller uttryck, etnisk tillhörighet, religion eller annan trosuppfattning, funktionsnedsättning, sexuell läggning, ålder). Detta gäller även barn till personer med något av ovanstående diskrimineringsgrund.

Funktionshinderspolitiken innebär att alla människor, oavsett funktionsförmåga, ska ha samma möjligheter att vara delaktiga i samhället och ta del av mänskliga rättigheter.

Det nationella målet för funktionshinderspolitiken är att, med FN:s konvention om rättigheter för personer med funktionsnedsättning som utgångspunkt, uppnå jämlikhet i levnadsvillkor och full delaktighet för personer med funktionsnedsättning i ett samhälle med mångfald som grund. Målet ska bidra till ökad jämställdhet och till att barnrättsperspektivet ska beaktas.

**KS § 188      Revidering av Taxa för provning och tillsyn enligt alkohollagen (2010:1622)****INLEDNING**

Kommuner får ta ut avgifter för provning och tillsyn enligt alkohollagen (2010:1622). Avgifter tas ut med stöd av 8 kap. 10 § alkohollagen.

En revidering av den gällande Taxan för provning och tillsyn enligt alkohollagen har gjorts för att säkerställa att taxan överensstämmer med det som föreskrivs enligt rådande lagstiftning. De revideringar som bland annat har gjorts är i taxans innehåll där fåtal avgiftskategorier har tagits bort och istället ersatts av timdebitering för nedlagd handläggningstid. Vidare har också en tydligare struktur av indexupp-räkning av avgifterna gjorts.

**Beslutsunderlag**

Bilaga KS 2023.5275, missiv från kommunjurist

Bilaga KS 2023.5276, protokollsutdrag BMN § 2023-10-10

Bilaga KS 2023.5286, tjänsteskrivelse Bygg- och Miljö

Bilaga KS 2023.5287, reviderad Taxa för provning och tillsyn enligt alkohollagen (2010:1622)

Ledningsutskottets beslut § 166, 2023-11-22

**Yrkanden**

Ordförande Amanda Lindblad (S) yrkar,

bifall till ledningsutskottets förslag,

att kommunstyrelsen hemställer att kommunfullmäktige beslutar,

att anta revidering av Taxa för provning och tillsyn enligt alkohollagen (2010:1622) i enlighet med Bilaga KS 2023.5287, samt

att taxan ska börja gälla från och med den 1 januari 2024.

Sture Johansson (C) och Viktor Kärvinge (S) yrkar bifall till ledningsutskottets förslag.

Erik Hamrin (M) yrkar,

att kommunstyrelsen beslutar,

att paragraf 5 kompletteras med följande text; "Avgifter tas enbart ut för dokumenterad nedlagd tid, maxpris för debitering anges av följande tabell",

att paragraf 7 kompletteras med följande text; "Avgift för det första året tas ut som andel av året från det datum då tillstånd ges. Rörliga tillsynsavgifter tas enbart ut per timme utifrån för faktiskt utförd tillsyn. Avgifter faktureras efter genomförande",

att kommunstyrelsen hemställer att kommunfullmäktige med ovanstående

förändringar införda beslutar anta revidering av Taxa för provning och tillsyn enligt alkohollagen (2010:1622) i enlighet med Bilaga KS 2023.5287, samt

att taxan ska börja gälla från och med den 1 januari 2024.

Justerandes sign			Utdragsbestyrkande
------------------	--	--	--------------------

KS § 188 fortsättning

Hanna Westman (SBä) och Tomas Bergling (M) yrkar bifall till Erik Hamrin (M) yrkande.

**Beslutsgång**

Ordföranden ställer ledningsutskottets förslag mot Erik Hamrins (M) yrkande och finner att kommunstyrelsen beslutar i enlighet med ledningsutskottets förslag.

**BESLUT**

Kommunstyrelsen hemställer att kommunfullmäktige beslutar,

att anta revidering av Taxa för prövning och tillsyn enligt alkohollagen (2010:1622) i enlighet med Bilaga KS 2023.5287, samt  
att taxan ska börja gälla från och med den 1 januari 2024.

**Reservationer**

Moderaterna, Sverigedemokraterna och Salas Bästa inkommer med skriftlig reservation .

*Skickas till*  
Kommunfullmäktige

Justerandes sign			Utdragsbestyrkande
------------------	--	--	--------------------



## **Reservation KS 2023-12-06**

### **Punkt: Revidering av Taxa för prövning och tillsyn enligt alkohollagen**

Att vi som privatpersoner skulle acceptera att betala för en tjänst som inte utförs är något som de flesta vänder sig emot. Om en konsert vi köpt biljett till ställs in förväntar vi oss att få tillbaka det vi betalat för biljetten, på samma sätt fungerar det om de bussar vi köpt månadskort på inte går. Då vill vi ha pengarna tillbaka.

På samma sätt resonerar Koalition Sala när det gäller företagarna och medborgarna i Sala. När vi skapar taxor och avgifter så ska det som dessa grupper betalar för vara grundat på det som de faktiskt får.

Även om kommunallagen ger kommunen rätt att ta ut avgift för tillsynsbesök som inte görs så är det varken rättvist eller moraliskt rätt att göra det. Särskilt inte bara för att man kan. Det är mot den bakgrunden som vi med våra tilläggsyrkanden vill justera två saker i taxan.

Dels att du inte ska betala fasta avgifter för det första året för mer än den del av året då du som företagare har tillstånd, alltså om du får ditt tillstånd i sista kvartalet på ett år betalar du motsvarande del av den fasta avgiften.

Dels att kommunen bara ska ta ut rörlig tillsynsavgift för den tid som man faktiskt använder för att utföra tillsynen. Alltså, inget tillsynsbesök, ingen faktura för rörlig avgift. Det är en högst rimlig princip.

Tyvärr fortsätter styret att avslå Koalition Salas försök att underlätta för kommunens restaurangverksamheter. Det är helt enkelt beklagligt.

Mot den bakgrunden reserverar vi oss därför till förmån för Erik Hamrins yrkanden.

För Moderaterna i Sala,

Erik Hamrin (M), oppositionsråd

Magnus Edman (SD) gruppleadare

Hanna Westman (SBä), ledamot kommunstyrelsen

Tryggwe Lindman (SD), ledamot kommunstyrelsen

Cecilia Wiman (SD), ledamot kommunstyrelsen

Tomas Bergling (M), ledamot kommunstyrelsen

STABEN FÖR UTVECKLING OCH FÖRVALTNING  
Josefin Gardeblad  
Kommunjurist

MISSIV

## Revidering av Taxa för provning och tillsyn enligt alkohollagen (2010:1622)

### **SAMMANFATTNING AV ÄRENDET**

Kommuner får ta ut avgifter för provning och tillsyn enligt alkohollagen (2010:1622). Avgifter tas ut med stöd av 8 kap. 10 § alkohollagen.

En revidering av den gällande Taxan för provning och tillsyn enligt alkohollagen har gjorts för att säkerställa att taxan överensstämmer med det som föreskrivs enligt rådande lagstiftning. De revideringar som bland annat har gjorts är utav taxans innehåll där fåtal avgiftskategorier har tagits bort och istället ersatts av timdebitering för nedlagd handläggningstid. Vidare har också en tydligare struktur utav indexuppräknings av avgifterna gjorts.

### **FÖRSLAG TILL BESLUT**

att ledningsutskottet föreslår att kommunstyrelsen hemställer att kommunfullmäktige besluta att anta revidering av Taxa för provning och tillsyn enligt alkohollagen (2010:1622)

att taxan ska börja gälla från och med 2024-01-01

### ***Bilagor:***

- 1 Revidering av Taxa för provning och tillsyn enligt Alkohollagen (2010:1622)
- 2 BMN/2023/64/2



Sammanträdesdatum  
2023-10-10

Dnr: 2023-1570/Adm

§ 64

## Taxa för provning och tillsyn enligt alkohollagen (2010:1622)

**Beredning**

Bilaga Dnr: 2023/64/2 tjänsteskrivelse 2023-09-28.

Bilaga KFS 086 revision 02 Taxa för provning och tillsyn enligt alkohollagen

Lena Pettersson miljöchef föredrar ärendet.

**Yrkande**

Ordförande Viktor Kärvinge (S) yrkar  
att bygg- och miljönämnden beslutar  
att anta förslag till taxa för provning och tillsyn enligt alkohollagen och  
att överlämna förslaget till taxa till kommunstyrelsen för beredning och att föreslå  
kommunfullmäktige att besluta om taxa för provning och tillsyn enligt alkohollagen.

**BESLUT**

Bygg- och miljönämnden beslutar




att anta förslag till taxa för provning och tillsyn enligt alkohollagenatt överlämna förslaget till taxa till kommunstyrelsen för beredning och att föreslå  
kommunfullmäktige att besluta om taxa för provning och tillsyn enligt alkohollagen.**BAKGRUND**

Samhällsbyggnadskontoret har genomfört en granskning och en aktualisering av  
den nu gällande taxan. Granskningen är genomförd för att säkerställa att taxan  
överensstämmer med bestämmelserna i lagstiftningen samt att kommunen ej  
avviker i hanteringen av avgifter och avgiftsstorlek.

Avgiftskategorier och nivåer på avgifter har jämförts med kommuner i vår region  
samt med kommuner i vår storlek. Det aktuella förslaget ligger i linje med dessa  
kommuner.

De förändringar som förslaget innehåller är mindre avgiftskorrigeringar samt en  
tydligare indexuppräknings av avgifterna. Ett par avgiftskategorier har tagits bort  
och ersatts av timdebitering för nedlagd handläggningstid.

*Utdrag**Kommunstyrelsen*

Justerandes sign			Utdragsbestyrkande
			

**BYGG OCH MILJÖ**MILJÖENHETEN  
Lena Pettersson

Bilaga BMN 2023/64/2

Bygg- och miljönämnden

**Taxa för prövning och tillsyn enligt alkohollagen (2010:1622)****FÖRSLAG TILL BESLUT**

Bygg- och miljönämnden beslutar att

- anta förslag till taxa för prövning och tillsyn enligt alkohollagen.
- överlämna förslaget till taxa till kommunstyrelsen för beredning och att föreslå kommunfullmäktige att besluta om taxa för prövning och tillsyn enligt alkohollagen.

**Bakgrund**

Samhällsbyggnadskontoret har genomfört en granskning och en aktualisering av den nu gällande taxan. Granskningen är genomförd för att säkerställa att taxan överensstämmer med bestämmelserna i lagstiftningen samt att kommunen ej avviker i hanteringen av avgifter och avgiftsstorlek.

Avgiftskategorier och nivåer på avgifter har jämförts med kommuner i vår region samt med kommuner i vår storlek. Det aktuella förslaget ligger i linje med dessa kommuner. De förändringar som förslaget innehåller är mindre avgiftskorrigeringar samt en tydligare indexuppräknings av avgifterna. Ett par avgiftskategorier har tagits bort och ersatts av timdebitering för nedlagd handläggningstid.

Samhällsbyggnadskontoret

Lena Pettersson  
Miljöchef**Bilaga**

Taxa för prövning och tillsyn enligt alkohollagen

**Delges**Kommunstyrelsen  
Akten

# Sala kommun

## Kommunal författningssamling

---

# TAXA FÖR PRÖVNING OCH TILLSYN ENLIGT ALKOHOLLAGEN (2010:1622)

**KFS 086 revision 02**

TAXA

ANTAGEN:

GÄLLER FRÅN OCH MED: 2024-01-01

---

### Inledande bestämmelser

#### § 1.

Denna taxa gäller avgifter för Sala kommuns kostnader för prövning och tillsyn mm enligt alkohollagen (2010:1622) samt bestämmelser och förordningar meddelade med stöd av denna lag.

#### § 2.

Avgift enligt denna taxa ska betalas för

1. Handläggning och andra åtgärder med anledning av ansökningar samt anmälningar enligt alkohollagen.
2. Handläggning och andra åtgärder vid tillsyn enligt alkohollagen.

#### § 3.

Betalning av avgift enligt denna taxa ska ske till Sala kommun. Betalning ska ske inom tid som anges på fakturan.

#### § 4.

Avgifterna i 5, 8-9 och 10 §§ beräknas utifrån angiven procentsats av aktuellt års prisbasbelopp, avrundat till närmaste 100-tal kr. Utgångspunkt för taxan är prisbasbelopp för år 2024 vilket är 57 300kr

## Avgifter för serveringstillstånd

### Fasta avgifter

#### § 5.

Prövningsavgiften täcker kostnaden för att handlägga en ansökan eller en anmälan enligt alkohollagen.

Typ av ansökan eller anmälan	% av prisbasbelopp (2024, 57300kr)	Faktisk avgift, kr (år 2024)
Ansökan om stadigvarande tillstånd	25%	14 300 kr
Ändring av befintligt tillstånd	10%	5 700 kr
Tillfällig ändring i befintligt tillstånd	4,5%	2 600 kr
Ansökan om tillfälligt tillstånd till allmänheten en (1) dag. Varje ytterligare tillkommande dag	10% 3%	5 700 kr 1 700 kr
Ansökan om tillfälligt tillstånd till slutet sällskap en (1) dag. Varje ytterligare tillkommande dag	3% 0,4%	1 700 kr 200 kr
Tillstånd till gemensam serveringsyta, per deltagare	3%	1 700 kr
Anmälan om lokal (catering), första tillfället	1,5%	800 kr
Anmälan om lokal (catering), tidigare godkänd lokal	0,4%	200kr
Övrig prövning som inte ingår i en prövningskategori ovan.	Timavgift för nedlagd handläggningstid	1 260 kr/h *

\* Timavgift beräknas enligt fastställd taxa av kommunen för avgifter inom Miljöbalkens område.

#### § 6.

Avgifter för ansökan och anmälan ska betalas innan handläggningen påbörjas. Avgift tas ut även om ansökan avslås.

### Tillsynsavgifter

#### § 7.

Årlig avgift för tillsyn ska betalas från det kalenderår då tillstånd enligt alkohollagen beviljats.

## § 8.

Fast tillsynsavgift för verksamheter som har tillstånd enligt alkohollagen är 6% av gällande prisbasbelopp. För 2024 är avgiften 3400 kr.

Fast tillsynsavgift	% av prisbasbelopp	Faktisk avgift 2024, avrundat till närmaste 100-tal
Verksamheter med tillstånd	6 %	3 400 kr

## § 9.

Rörlig tillsynsavgift för stadigvarande försäljning baseras på inrapporterad omsättning av alkoholförsäljningen för föregående år (restaurangrapport).

Alkoholförsäljningens omsättning i kronor	% av prisbasbelopp	Faktisk avgift 2024, avrundat till närmast 100-tal kr
< 75 000	2,5 %	1 400 kr
75 001 – 150 000	5 %	2 900 kr
151 000 – 225 000	7,5 %	4 300 kr
225 001 – 300 000	10 %	5 700 kr
300 001 – 500 000	12 %	6 900 kr
500 001 – 750 000	15 %	8 600 kr
750 001 – 1 000 000	20 %	11 400 kr
1 000 001 – 2 000 000	25 %	14 300 kr
2 000 001 – 3 000 000	30 %	17 200 kr
3 000 001 – 4 000 000	35 %	20 100 kr
4 000 001 – 5 000 000	40 %	22 900 kr
5 000 001 – 6 000 000	45 %	25 800 kr
6 000 001 -	50 %	28 600 kr

## Handel med, eller servering, av folköl

### § 10.

Fast årlig tillsynsavgift över handel med folköl eller servering av sådan tas ut med 4% av gällande prisbasbelopp. Avgiften ska betalas från det år anmälan lämnas till kommunen.

Anmälan om hantering av Folköl	% av prisbasbelopp	Faktisk avgift 2024, avrundat till närmast 100- tal kr
Handel eller servering av folköl	4 %	2 300 kr

## Nedsättning av avgift

### § 11.

Om det finns särskilda skäl med hänsyn till verksamhetens art och omfattning, tillsynsbehov, nedlagd handläggningstid eller andra omständigheter får bygg och miljönämnden besluta om nedsättning av avgift.

## Ikraftträdande

### § 12.

Denna taxa träder i kraft den 1 januari 2024.

Stab, Kanslienheten

## Inkomna motioner, medborgarförslag, interpellationer och frågor vid kommunfullmäktiges sammanträde 2023-12-18

Följande motioner, medborgarförslag, interpellationer och frågor inkommit till kommunfullmäktige:

### **Motioner**

1. Motion om att det är dags att börja webbsända kommunfullmäktiges sammanträden, dnr 2023/1325  
Motionen är undertecknad av Erik Hamrin (M), Magnus Edman (SD), Hanna Westman (SBä) och Magnus Holm (KD), 2023-12-13.

### **Medborgarförslag**

1. Medborgarförslag om att ploga trottoaren framför Turbo förskola, utmed Gruvvägen, dnr 2023/1335  
Medborgarförslaget är inlämnat av Kristina Hellstrand, 2023-12-13
2. Medborgarförslag om Lunget Sättrabrunn och Hedens skola, dnr 2023/1332  
Medborgarförslaget är inlämnat av Kurt Andersson, 2023-12-15

### **Interpellationer**

1. Interpellation till kommunstyrelsens ordförande om hur kommunalrådet ser på sitt eget ansvar för nämndernas underskott 2023, dnr 2023/1333  
Interpellationen är ställd av Erik Hamrin, 2023-12-15

### **Frågor**

1. Inga inkomna frågor under perioden



## **Motion: Det är dags att börja webbsända kommunfullmäktiges sammanträden.**

Sala kommun är en stor kommun. Avståndet mellan tätorten och det flertalet kommuninvånare är förhållandevis långt. Det geografiska avståndet är sannolikt en av orsakerna att allmänhetens besöksfrekvens i fullmäktige är låg.

Även om man är intresserad av vad som händer i vår kommun så är man, med dagens dieselpriser och den tid det tar, inte beredd att köra ner till rådhuset för att delta.

En annan orsak är det digitala avståndet. Dagens Salabor är mer och blir ännu mer digitala nu för tiden. Medborgarna förväntar sig, med rätta, att viktiga sammanträden som kommunfullmäktige ska kunna följas digitalt via webbsändning med ljud och bild.

Det här är också någonting som en stor del av Sveriges kommuner redan genomfört. Det är dags att Sala kommun också tar detta steg mot digitalisering för förenklad insyn och ökat medborgarengagemang.

Den teknik som behövs finns och har under senare tid blivit mycket billigare än tidigare. Lösningar för automatisk textning och andra tillgänglighetsåtgärder finns också att använda och bör utredas för införande.

Men initialt bör kommunfullmäktige besluta att starta upp webbsändningar och publicering av dessa på vår hemsida så snart som möjligt.

**Mot den bakgrunden yrkar jag därför att kommunfullmäktige beslutar:**

**- att webbsändningar av fullmäktige med ljud och bild påbörjas snarast möjligt, samt.**





**- att fullmäktige uppdrar tilldemokratiberedningen att utreda förutsättningarna för textning och andra relevanta tillgänglighetsåtgärder av dessa webbsändningar och föreslå hur dessa kan implementeras.**

Erik Hamrin, (M) Oppositionsråd

Magnus Edman (SD), ledamot kommunstyrelsen

Hanna Westman (SBä), ledamot kommunstyrelsen

Magnus Holm (KD), gruppleadare



## Medborgarförslag till kommunen

SALA KOMMUN Kommunstyrelsens förvaltning	
Ink. 2023 -12- 13	
Bilaga nr	Aktbilaga

Sala Kommun

Box 304, 733 25 Sala

kommun.info@sala.se, 0224-74 70 00

## Kontaktperson

Förnamn	Kristina
Efternamn	Hellstrand
Utdelningsadress	[Redacted]
Postnummer	[Redacted]

Postort	Sala
Telefon (även riktnummer)	[Redacted]
E-postadress	[Redacted]

Om ni är flera som lämnar in förslaget tillsammans, ange vilka ni är (t.ex. en skolklass eller grannar)

## Förslag

Du kan också bifoga en bilaga med ert förslag eller en bild

Plaga trottoar framför Turbo förskola, utmed Gruvvägen.

## Motivering

Du kan också bifoga en bilaga med motiveringen

Bilaga + skiss

## Bilagor

- ☒ Förslag  
☒ Motivering

Ditt medborgarförslag blir en offentlig handling

När du lämnat in ett medborgarförslag blir det en offentlig handling vilket innebär att vem som helst får läsa handlingen eller kopiera den. Ditt namn kommer att finnas med i protokoll och föredragningslistor som publiceras på kommunens webbplats.

Underskrift

Kristina Hellstrand

Datum och underskrift

Sala 13/12-2023



Medborgarnas förslag.

Önskas, Plogning av trottoaren på Gruvvägen, framför Turboförskola. Husen på Gruvvägen 45-57, bredvid förskolan har ingen säker väg att gå eller cykla vinter tid. Man måste vara på Gruvvägen. Det är en gata med mycket trafik.

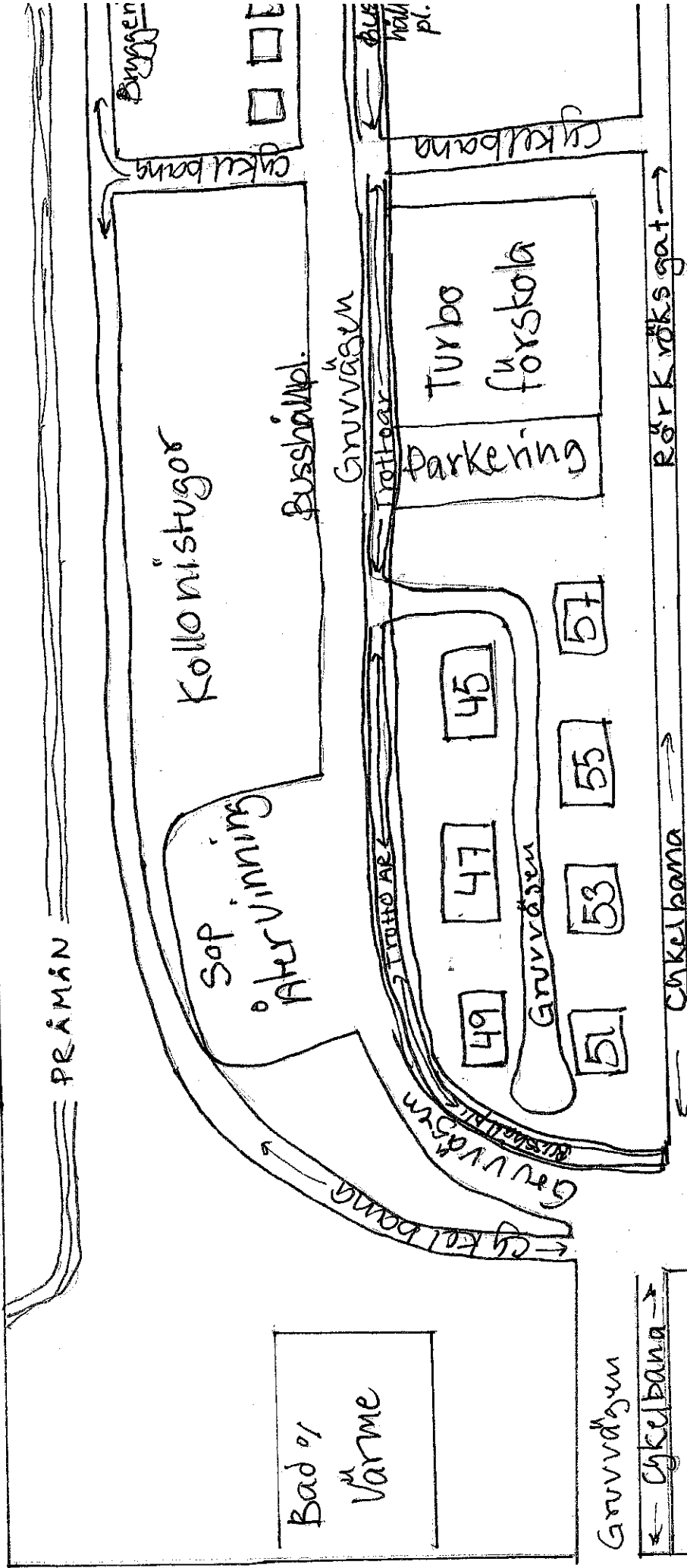
Hastighetsbegränsningen är 30 km. Tyvärr så är det fä som följer den. Utfarten från husen är gemensam med förskolans. Den har inte optimal sikt, då det är en kurva från Bärgers håll, Där kommer trafiken snabbt. Det finns cykelbana från stadshuset (Eärkröksgratan) till Bärgers korsning. Det är på baksidan av husen. Även från Bryggeriet efter Präman mot Bärgers, finns Cykelbana, som även grenar sig rakt upp mot Turbo förskola. Från Gruvvägen 45-57 finns ingen

vinter plogad hottoar för att nå cykel-  
banorna. Det borde finnas ett säkert sätt  
att ta sig till cykelbanorna, för att komma  
vidare till stan, Lärkan och skolor. Här bor  
skolbarn från förskola till gymnasiet, och blivande  
skolbarn. För egen del så är jag rullstolsburen och  
det försvårar för mig, att ta mig fram säkert. Det är  
svårt med tillgänglighet till cykelbanor, buss hålls-  
platser samt Söpstation som det ser ut nu.

Vi ska ju bo hemma så länge som möjligt. Jag  
har anpassat mitt hem och trädgård. Nu är hindren  
utanför mitt eget bestämmande område.

En liten "sak" för kommun skulle göra  
enorm skillnad i tillgänglighet och säkerhet  
för många.

← Västerås vägen →



Förslag: Plaga den röd-  
markerade trottoaren  
för att få en optimal  
tillgänglighet.

TURBO

← Sörskogsleden →





SALA KOMMUN Kommunstyrelsens förvaltning	
Ink. 2023 -12- 14	
Diarienummer	Aktbilaga

## Medborgarförslag till kommunen

Sala Kommun

Box 304, 733 25 Sala

kommun.info@sala.se, 0224-74 70 00

## Kontaktperson

Förnamn	Kurt
Efternamn	Andersson
Utdelningsadress	
Postnummer	

Postort	SALA
Telefon (fritt nummer)	
E-postadress	

Om ni är flera som lämnar in förslaget tillsammans, ange vilka ni är (t.ex. en skolklass eller grannar)

## Förslag

Du kan också bifoga en bilaga med ert förslag eller en bild

<ol style="list-style-type: none"> <li>1. Dagens verksamhet vid Lugnet, Sättra Brunn flyttas in till sala</li> <li>2. Utred om modulerna vid Lugnet kan flyttas till Heden skola</li> <li>3. Utred möjligheten att utnyttja Lugnet som en central samlingsplats för ortens befolkning</li> </ol>
--

## Motivering

Du kan också bifoga en bilaga med motiveringen

Se bilaga
-----------

## Bilagor

- ☐ Förslag
- ☒ Motivering

## Ditt medborgarförslag blir en offentlig handling

När du lämnat in ett medborgarförslag blir det en offentlig handling vilket innebär att vem som helst får läsa handlingen eller kopiera den. Ditt namn kommer att finnas med i protokoll och föredragningslistor som publiceras på kommunens webbplats.

## Underskrift

Datum och underskrift
-----------------------



## Motivering angående förslag om Lugnet Sättra Brunn och Heden skola.

En möjlighet om att flytta Columbus körens verksamhet i Lugnet Sättra Brunn tillbaka till centralare lokaler i Sala samtidigt som de lokaler, moduler, som finns vid Lugnet kan flyttas till Heden skola för att nyttjas för skolans fortslevnad bör utredas.

Då Columbus körens verksamhet vid Lugnet rimligtvis borde innebära stora kostnader för tex taxiresor m.m. borde det innebära stor besparing för kommunen, skolans lokalproblem borde också underlättas.

Modulerna vid Lugnet byggdes för att de i en framtid skulle kunna flyttas.

Lugnet övertogs för många år sedan av Sala kommun från den lokala 1067-verksamheten och i om det togs den centrala samlingspunkten för Sättra Brunnns boende befolkning ifrån dem. Sättra Brunn behöver få möjligheten att återstapa den centrala punkten, som alla i samhället verkligen saknar.

Bilaga motivering medborgarförslag

Kurt Andersson





## **Interpellation till kommunstyrelsens ordförande Amanda Lindblad (S): Hur ser kommunalrådet på sitt eget ansvar för nämndernas underskott 2023?**

Efter ett år med Samverkan för Sala vid rodret går kommunen mot ett ekonomiskt år på randen till katastrof med ett underskott i våra nämnders verksamheter på nästan 100 miljoner skattekror. Och trots att både riksdagens statsbidrag och salaborna skattinbetalningar varit långt större än budgeterat så landar balanskravsresultatet 50 miljoner under budget.

Jag och många förtroendevalda blev mycket förvånade då Amanda Lindblad i samband med att ekonomiuppföljningen behandlades på ledningsutskottets sammanträde den 22 november lät meddela att hon är överraskad av denna information. Man kan med rätta fråga sig hur det är möjligt att Salas högst ansvariga politiker "inte såg detta underskott komma"?

Den politiker som överraskas av underskottet i kommunens nämnder har nämligen fått jobba väldigt hårt för att undgå informationen om detta.

Redan i samband med att kommunens verksamhetsplaner skulle behandlas så aviserade ett flertal av de nu drabbade verksamheterna tydligt att den budgetram de fått inte räckte för att leverera det som verksamhetsplanen slog fast. I kommunstyrelsen så svarade tekniska kontorets chef ordagrant 'nej' på en rak fråga om pengarna räckte till för planens genomförande. På ett sammanträde där Lindblad var ordförande.

Trots detta klubbade styret medvetet igenom dessa verksamhetsplaner. Från oppositionens sida har vi reserverat oss mot dessa beslut eftersom de skulle leda till underskott. Redan här borde styret ha agerat. Det gjorde de inte.

Fler tillfällen att upptäcka vad som var på väg att hända har det funnits gott om. I april meddelade verksamheten att nämnderna gick mot ett



underskott på 76 miljoner. I maj var summan -55 miljoner kronor. I slutet av augusti hade resultatet återigen försämrats till -65 miljoner.

Inte vid någon tidpunkt under detta år har det funnits någon information som indikerat på att nämndernas verksamheter gått mot ekonomisk balans. Nämndernas underskott har hamnat precis där kommunens ekonomer sa att den skulle hamna, precis där vi från oppositionen gång på gång varnat för att den skulle hamna. Och i den situationen är alltså kommunens högst ansvarige politiker ”överraskad”.

Med anledning av ovanstående vill jag rikta följande frågor till ordförande:

- Anser kommunalrådet, Amanda Lindblad, att hon borde agerat på något annat sätt för att tidigare upptäcka riskerna för underskott, och i så fall hur?
- Hur kommer kommunalrådet, Amanda Lindblad, att arbeta under 2024 för att upptäcka och hantera eventuella underskott i de delar av kommunens verksamheter över vilka kommunstyrelsen har uppsynsplikt?
- Vilket ansvar anser kommunalrådet Amanda Lindblad att hon har, som ytterst ansvarig politiker för den uppkomna situationen?

För Moderaterna i Sala

Erik Hamrin (M), oppositionsråd